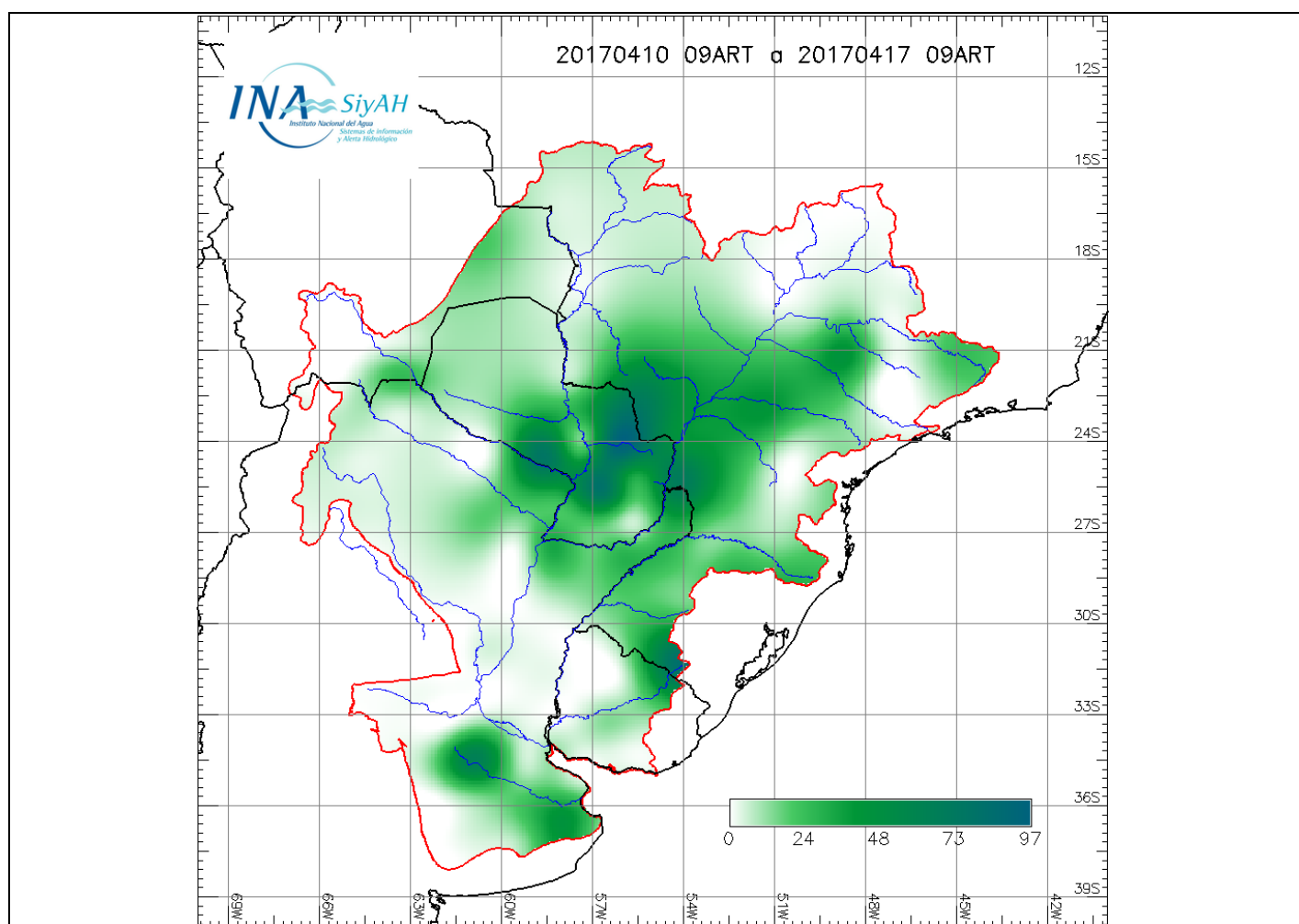




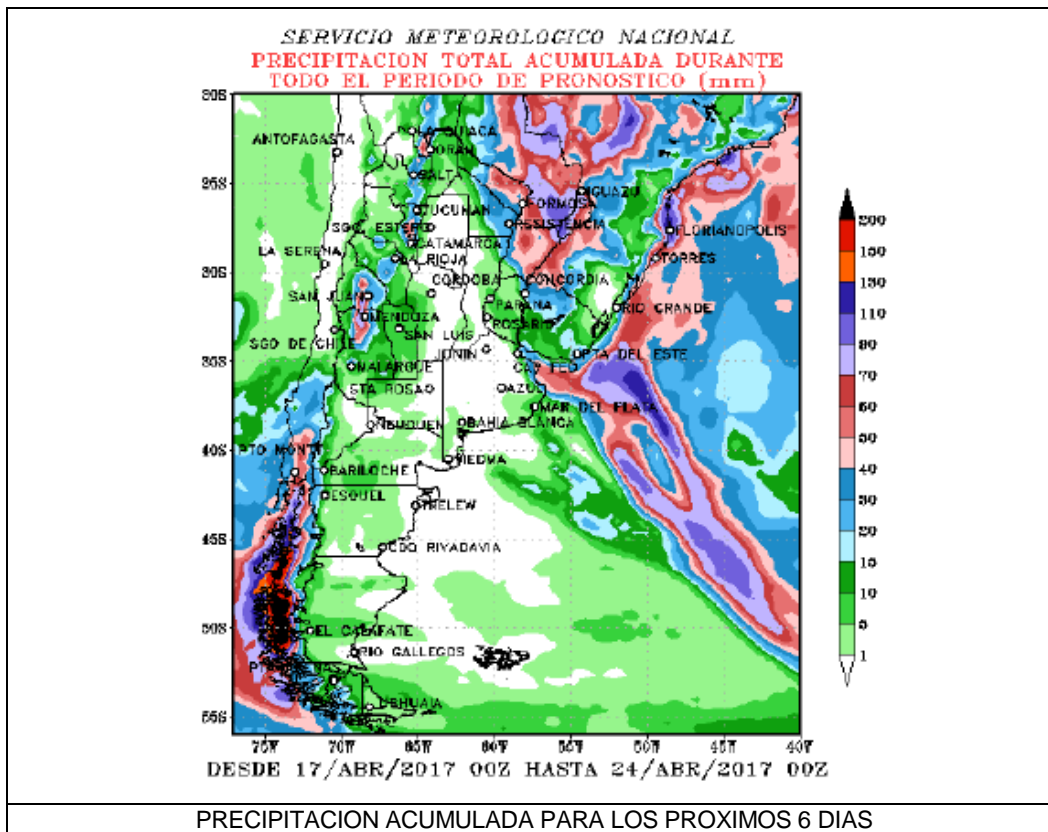
17 de Abril de 2017 – MENSAJE Nº 8424
REGIÓN DE PRONOSTICO: Cuencas de los Ríos Paraná, Paraguay, Uruguay

Lluvias acumuladas en la última semana (información proveniente del Servicio Meteorológico Nacional).



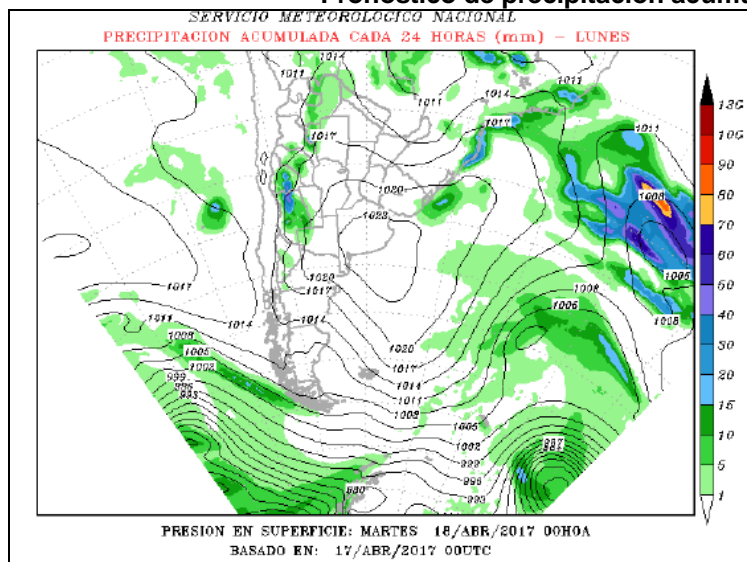
Para el día de hoy lunes se prevén buenas condiciones meteorológicas en la cuenca del Plata; por la presencia de un centro de alta presión sobre la misma. Aunque se pronostican algunas lluvias en el noroeste argentino y las nacientes del río Paraná.

Para el día martes a viernes se prevén lluvias y algunas tormentas el centro-norte del Litoral, noroeste argentino, Paraguay y en las cuencas de los ríos Uruguay, Iguazú y Paraná. A partir del día miércoles se extenderían las lluvias al sur del Litoral y extremo norte de Buenos Aires.

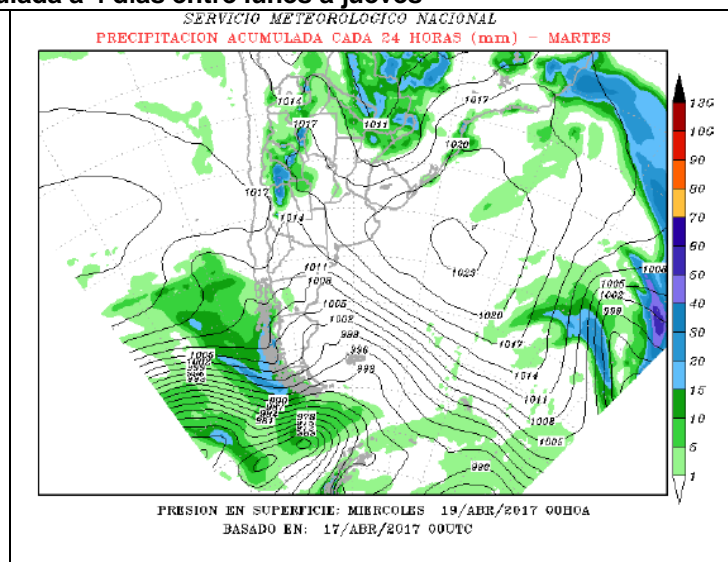


PRECIPITACION ACUMULADA PARA LOS PROXIMOS 6 DIAS

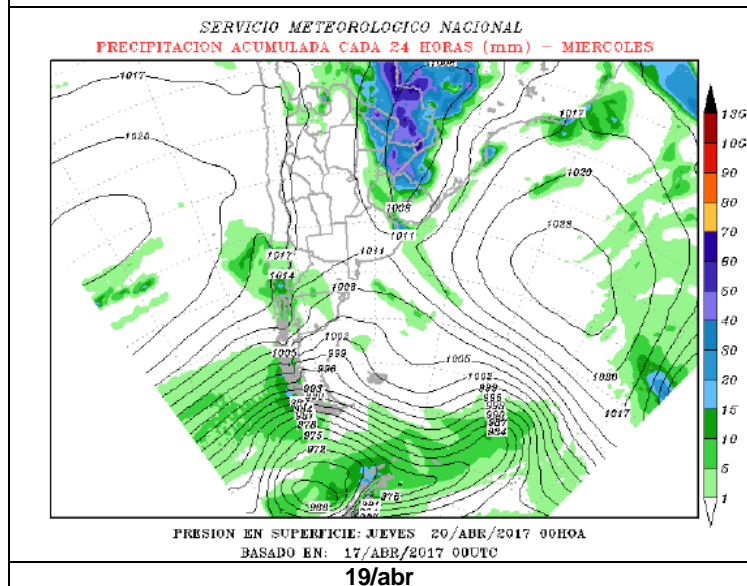
Pronóstico de precipitación acumulada a 4 días entre lunes a jueves



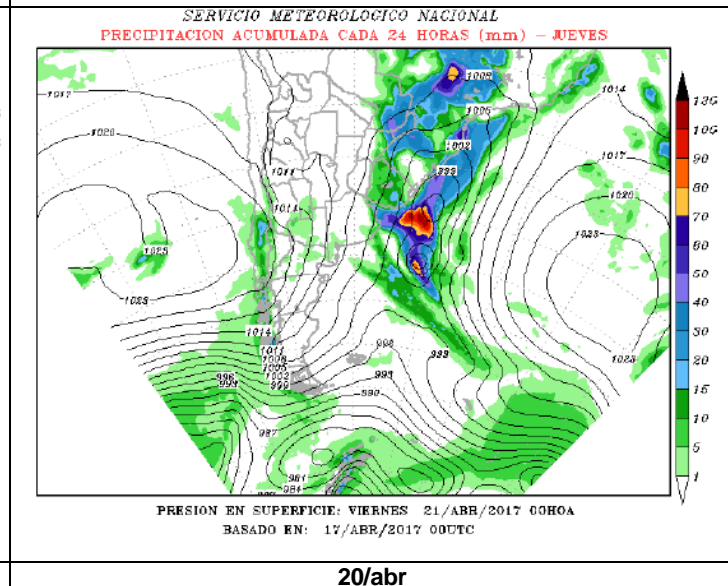
17/abr



18/abr



19/abr



20/abr

Fuentes: Servicio Meteorológico Nacional (Argentina) - National Centers of Environmental Prediction (NCEP/NOAA EEUU) - Centro de Previsão de Tempo e Estudos Climáticos (CPTEC/INPE/MCT - Brasil) - Instituto Nacional de Meteorologia (INMET/MAPA - Brasil) - SENAMHI (Bolivia).



NIVELES HIDROMETRICOS (cm) (02:00hs)

FECHA: 17/04/2017

ESTACION	LECTURA (cm)	VAR. DIARIA	NIVEL ALERTA	NIVEL EVAC.	ESTACION	LECTURA (cm)	VAR. DIARIA	NIVEL ALERTA	NIVEL EVAC.	ESTACION	LECTURA (cm)	VAR. DIARIA	NIVEL ALERTA	NIVEL EVAC.
RIO IGUAZU														
ANDRESITO	60	-4	1050	1350	IGUAZU	1080	-20	2500	4000					
RIO PARAGUAY														
PILCOMAYO	252	10	535	600	FORMOSA	412	4	780	830	BERMEJO	450	-3	650	700
ISLA DEL CERRITO	405	-20	620	680										
RIO PARANA														
LIBERTAD	1090	-80	2900	3100	ELDORADO	950	-10	2100	2300	POSADAS	1034	5	1100	1200
ITUZAINGO	150	16	350	400	ITA IBATE	SD	----	700	750	ITATI	364	-20	680	750
CORRIENTES	386	-25	650	700	BARRANQUERAS	398	-11	600	650	BELLA VISTA	440	-10	600	640
GOYA	441	2	520	570	RECONQUISTA	403	2	510	530	ESQUINA	400	2	500	540
LA PAZ	456	3	580	615	SANTA ELENA	454	9	690	725	PARANA	326	10	470	500
SANTA FE	346	10	530	570	DIAMANTE	375	7	530	550	ROSARIO	328	-2	500	530
DELTA DEL PARANA														
V. CONSTITUCION	294		400	450	SAN NICOLAS	262	1	420	500	RAMALLO	236	-2	350	400
VICTORIA	368	0	460	490	IBICUY	140	40	280	310	PARAMACITO	188	30	230	260
SAN PEDRO	214	19	340	360	BARADERO	230	15	280	310	ZARATE	100	-20	200	220
ESCOBAR	120	0	300	350	CAMPANA	100	-25	220	245	SAN FERNANDO	150	-10	300	350
RIO URUGUAY														
PEPIRI MINI	30	-50	-----	-----	EL SOBERBIO	93	-40	-----	-----	ALBA POSSE	100	-90	-----	-----
PANAMBI	130	-50	-----	-----	SAN JAVIER	200	-30	800	1000	PTO. CONCEPCIÓN	254	-76	1550	1650
GARRUCHOS	335	-96	1200	1400	SANTO TOME	590	-74	1050	1200	ALVEAR	750	-32	950	1100
PASO LIBRES	718	-24	750	850	MONTE CASEROS	640	-5	750	850	S. GRANDE ARR.	3520	27	3550	3600
S.GRANDE ABAJO	1200	15	1730	1780	CONCORDIA	970	40	1100	1250	COLON	555	14	710	790
CONC. URUGUAY	432	14	530	630	P. GUALEGUAYCHU	254	30	350	380	B. GUALEGUAYCHU	236	26	290	315

FUENTES: PREFECTURA NAVAL ARGENTINA - COMISION TECNICA MIXTA SALTO GRANDE - ENTIDAD BINACIONAL YACYRETÁ

CAUDALES HIDROMETRICOS (m3/s)

FECHA: 17/04/2017

ESTACION	VALOR CALCULADO	ESTACION	VALOR CALCULADO	ESTACION	VALOR CALCULADO
ANDRESITO	939	YACYRETÁ EROG.	11900	SANTO TOME	4330
PILCOMAYO	2502	CORRIENTES	18453	PASO DE L' LIBRES	11040
				APORTE S.GRANDE	15141



NIVELES HIDROMETRICOS (cm) (02:00hs)

FECHA: 16/04/2017

ESTACION	LECTURA (cm)	VAR. DIARIA	NIVEL ALERTA	NIVEL EVAC.	ESTACION	LECTURA (cm)	VAR. DIARIA	NIVEL ALERTA	NIVEL EVAC.	ESTACION	LECTURA (cm)	VAR. DIARIA	NIVEL ALERTA	NIVEL EVAC.
RIO IGUAZU														
ANDRESITO	64	-12	1050	1350	IGUAZU	1100	-80	2500	4000					
RIO PARAGUAY														
PILCOMAYO	242	-2	535	600	FORMOSA	408	4	780	830	BERMEJO	453	-2	650	700
ISLA DEL CERRITO	425		620	680										
RIO PARANA														
LIBERTAD	1170	-80	2900	3100	ELDORADO	960	-20	2100	2300	POSADAS	1029	0	1100	1200
ITUZAINGO	134	-26	350	400	ITA IBATE	SD	----	700	750	ITATI	384	-30	680	750
CORRIENTES	411	-21	650	700	BARRANQUERAS	409	-23	600	650	BELLA VISTA	450	-10	600	640
GOYA	439	17	520	570	RECONQUISTA	401	0	510	530	ESQUINA	398	10	500	540
LA PAZ	453	11	580	615	SANTA ELENA	445	13	690	725	PARANA	316	6	470	500
SANTA FE	336	8	530	570	DIAMANTE	368	11	530	550	ROSARIO	330	1	500	530
DELTA DEL PARANA														
V. CONSTITUCION	294	-4	400	450	SAN NICOLAS	261	-1	420	500	RAMALLO	238	-2	350	400
VICTORIA	368	1	460	490	IBICUY	100	0	280	310	PARAMACITO	158	-2	230	260
SAN PEDRO	195	-5	340	360	BARADERO	215	5	280	310	ZARATE	120	-25	200	220
ESCOBAR	120	----	300	350	CAMPANA	100	-25	220	245	SAN FERNANDO	150	-10	300	350
RIO URUGUAY														
PEPIRI MINI	80	-48	----	----	EL SOBERBIO	133	-42	----	----	ALBA POSSE	190	-50	----	----
PANAMBI	180	----	----	----	SAN JAVIER	230	-23	800	1000	PTO. CONCEPCIÓN	330	-26	1550	1650
GARRUCHOS	483	-52	1200	1400	SANTO TOME	664	-66	1050	1200	ALVEAR	782	-26	950	1100
PASO LIBRES	742	-2	750	850	MONTE CASEROS	645	12	750	850	S. GRANDE ARR.	3493	20	3550	3600
S.GRANDE ABAJO	1185	1	1730	1780	CONCORDIA	930	10	1100	1250	COLON	544	S/E	710	790
CONC. URUGUAY	418	18	530	630	P. GUALEGUAYCHU	224	14	350	380	B. GUALEGUAYCHU	210	16	290	315

FUENTES: PREFECTURA NAVAL ARGENTINA - COMISION TECNICA MIXTA SALTO GRANDE - ENTIDAD BINACIONAL YACYRETÁ

CAUDALES HIDROMETRICOS (m3/s)

FECHA: 16/04/2017

ESTACION	VALOR CALCULADO	ESTACION	VALOR CALCULADO	ESTACION	VALOR CALCULADO
ANDRESITO	979	YACYRETÁ EROG.	11000	SANTO TOME	5220
PILCOMAYO	2438	CORRIENTES	19372	PASO DE L' LIBRES	11570
				APORTE S.GRANDE	15206



NIVELES HIDROMETRICOS (cm) (02:00hs)

FECHA: 15/04/2017

ESTACION	LECTURA (cm)	VAR. DIARIA	NIVEL ALERTA	NIVEL EVAC.	ESTACION	LECTURA (cm)	VAR. DIARIA	NIVEL ALERTA	NIVEL EVAC.	ESTACION	LECTURA (cm)	VAR. DIARIA	NIVEL ALERTA	NIVEL EVAC.
----------	--------------	-------------	--------------	-------------	----------	--------------	-------------	--------------	-------------	----------	--------------	-------------	--------------	-------------

RIO IGUAZU

ANDRESITO	76	-12	1050	1350	IGUAZU	1180	-40	2500	4000					
-----------	----	-----	------	------	--------	------	-----	------	------	--	--	--	--	--

RIO PARAGUAY

PILCOMAYO	244	0	535	600	FORMOSA	404	2	780	830	BERMEJO	455	-10	650	700
-----------	-----	---	-----	-----	---------	-----	---	-----	-----	---------	-----	-----	-----	-----

ISLA DEL CERRITO	448	-26	620	680										
------------------	-----	-----	-----	-----	--	--	--	--	--	--	--	--	--	--

RIO PARANA

LIBERTAD	1250	0	2900	3100	ELDORADO	980	-20	2100	2300	POSADAS	1029	0	1100	1200
----------	------	---	------	------	----------	-----	-----	------	------	---------	------	---	------	------

ITUZAINGO	160	-11	350	400	ITA IBATE	SD	----	700	750	ITATI	414	-40	680	750
-----------	-----	-----	-----	-----	-----------	----	------	-----	-----	-------	-----	-----	-----	-----

CORRIENTES	432	-17	650	700	BARRANQUERAS	432	-27	600	650	BELLA VISTA	460	1	600	640
------------	-----	-----	-----	-----	--------------	-----	-----	-----	-----	-------------	-----	---	-----	-----

GOYA	422	21	520	570	RECONQUISTA	401	7	510	530	ESQUINA	388	11	500	540
------	-----	----	-----	-----	-------------	-----	---	-----	-----	---------	-----	----	-----	-----

LA PAZ	442	26	580	615	SANTA ELENA	432	8	690	725	PARANA	310	13	470	500
--------	-----	----	-----	-----	-------------	-----	---	-----	-----	--------	-----	----	-----	-----

SANTA FE	328	9	530	570	DIAMANTE	357	5	530	550	ROSARIO	329	2	500	530
----------	-----	---	-----	-----	----------	-----	---	-----	-----	---------	-----	---	-----	-----

DELTA DEL PARANA

V. CONSTITUCION	298	-1	400	450	SAN NICOLAS	262	-2	420	500	RAMALLO	240	-4	350	400
-----------------	-----	----	-----	-----	-------------	-----	----	-----	-----	---------	-----	----	-----	-----

VICTORIA	367	0	460	490	IBICUY	100	5	280	310	PARANACITO	160	-6	230	260
----------	-----	---	-----	-----	--------	-----	---	-----	-----	------------	-----	----	-----	-----

SAN PEDRO	200	-2	340	360	BARADERO	210	-5	280	310	ZARATE	145	10	200	220
-----------	-----	----	-----	-----	----------	-----	----	-----	-----	--------	-----	----	-----	-----

ESCOBAR	120	-----	300	350	CAMPANA	100	-25	220	245	SAN FERNANDO	150	-10	300	350
---------	-----	-------	-----	-----	---------	-----	-----	-----	-----	--------------	-----	-----	-----	-----

RIO URUGUAY

PEPIRI MINI	128	-180	-----	-----	EL SOBERBIO	175	-25	-----	-----	ALBA POSSE	240	-----	-----	-----
-------------	-----	------	-------	-------	-------------	-----	-----	-------	-------	------------	-----	-------	-------	-------

PANAMBI	210	-10	-----	-----	SAN JAVIER	253	-19	800	1000	PTO. CONCEPCIÓN	356	-112	1550	1650
---------	-----	-----	-------	-------	------------	-----	-----	-----	------	-----------------	-----	------	------	------

GARRUCHOS	483	-143	1200	1400	SANTO TOME	730	-132	1050	1200	ALVEAR	808	-14	950	1100
-----------	-----	------	------	------	------------	-----	------	------	------	--------	-----	-----	-----	------

PASO LIBRES	744	6	750	850	MONTE CASEROS	633	23	750	850	S. GRANDE ARR.	3473	29	3550	3600
-------------	-----	---	-----	-----	---------------	-----	----	-----	-----	----------------	------	----	------	------

S.GRANDE ABAJO	1184	14	1730	1780	CONCORDIA	920	16	1100	1250	COLON	522	29	710	790
----------------	------	----	------	------	-----------	-----	----	------	------	-------	-----	----	-----	-----

CONC. URUGUAY	400	20	530	630	P. GUALEGUAYCHU	210	0	350	380	B. GUALEGUAYCHU	194	0	290	315
---------------	-----	----	-----	-----	-----------------	-----	---	-----	-----	-----------------	-----	---	-----	-----

FUENTES: PREFECTURA NAVAL ARGENTINA - COMISION TECNICA MIXTA SALTO GRANDE - ENTIDAD BINACIONAL YACYRETÁ

CAUDALES HIDROMETRICOS (m3/s)

FECHA: 15/04/2017

ESTACION	VALOR CALCULADO	ESTACION	VALOR CALCULADO	ESTACION	VALOR CALCULADO
----------	-----------------	----------	-----------------	----------	-----------------

ANDRESITO	1104	YACYRETÁ EROG.	11600	SANTO TOME	6080
-----------	------	----------------	-------	------------	------

PILCOMAYO	2451	CORRIENTES	20163	PASO DE L' LIBRES	11620
-----------	------	------------	-------	-------------------	-------

				APORTE S.GRANDE	14658
--	--	--	--	-----------------	-------



NIVELES HIDROMETRICOS (cm) (02:00hs)

FECHA: 14/04/2017

ESTACION	LECTURA (cm)	VAR. DIARIA	NIVEL ALERTA	NIVEL EVAC.	ESTACION	LECTURA (cm)	VAR. DIARIA	NIVEL ALERTA	NIVEL EVAC.	ESTACION	LECTURA (cm)	VAR. DIARIA	NIVEL ALERTA	NIVEL EVAC.
RIO IGUAZU														
ANDRESITO	88	-4	1050	1350	IGUAZU	1220	-60	2500	4000					
RIO PARAGUAY														
PILCOMAYO	244	-1	535	600	FORMOSA	402	8	780	830	BERMEJO	465	4	650	700
ISLA DEL CERRITO	448	9	620	680										
RIO PARANA														
LIBERTAD	1250	40	2900	3100	ELDORADO	1000	0	2100	2300	POSADAS	1029	-1	1100	1200
ITUZAINGO	171	-11	350	400	ITA IBATE	SD	----	700	750	ITATI	454	-14	680	750
CORRIENTES	449	-11	650	700	BARRANQUERAS	459	0	600	650	BELLA VISTA	459	23	600	640
GOYA	401	16	520	a	RECONQUISTA	394	8	510	530	ESQUINA	377	21	500	540
LA PAZ	416	8	580	615	SANTA ELENA	424	19	690	725	PARANA	297	9	470	500
SANTA FE	319	0	530	570	DIAMANTE	352	10	530	550	ROSARIO	327	7	500	530
DELTA DEL PARANA														
V. CONSTITUCION	299	5	400	450	SAN NICOLAS	264	-2	420	500	RAMALLO	244	4	350	400
VICTORIA	367	-2	460	490	IBICUY	95	-25	280	310	PARAMACITO	166	-34	230	260
SAN PEDRO	202	-18	340	360	BARADERO	215	-10	280	310	ZARATE	135	-15	200	220
ESCOBAR	120	----	300	350	CAMPANA	100	-25	220	245	SAN FERNANDO	150	-10	300	350
RIO URUGUAY														
PEPIRI MINI	308	10	----	----	EL SOBERBIO	200	-22	----	----	ALBA POSSE	SD	----	----	----
PANAMBI	220	40	----	----	SAN JAVIER	272	-76	800	1000	PTO. CONCEPCIÓN	468	-60	1550	1650
GARRUCHOS	626	-94	1200	1400	SANTO TOME	862	-78	1050	1200	ALVEAR	822	0	950	1100
PASO LIBRES	738	20	750	850	MONTE CASEROS	610	34	750	850	S. GRANDE ARR.	3444	17	3550	3600
S.GRANDE ABAJO	1170	20	1730	1780	CONCORDIA	904	30	1100	1250	COLON	493	59	710	790
CONC. URUGUAY	380	45	530	630	P. GUALEGUAYCHU	210	-20	350	380	B. GUALEGUAYCHU	194	-26	290	315

FUENTES: PREFECTURA NAVAL ARGENTINA - COMISION TECNICA MIXTA SALTO GRANDE - ENTIDAD BINACIONAL YACYRETÁ

CAUDALES HIDROMETRICOS (m3/s)

FECHA: 14/04/2017

ESTACION	VALOR CALCULADO	ESTACION	VALOR CALCULADO	ESTACION	VALOR CALCULADO
ANDRESITO	1235	YACYRETÁ EROG.	11600	SANTO TOME	8120
PILCOMAYO	2451	CORRIENTES	20163	PASO DE L' LIBRES	11480
				APORTE S.GRANDE	13469



NIVELES HIDROMETRICOS (cm) (02:00hs)

FECHA: 13/04/2017

ESTACION	LECTURA (cm)	VAR. DIARIA	NIVEL ALERTA	NIVEL EVAC.	ESTACION	LECTURA (cm)	VAR. DIARIA	NIVEL ALERTA	NIVEL EVAC.	ESTACION	LECTURA (cm)	VAR. DIARIA	NIVEL ALERTA	NIVEL EVAC.
RIO IGUAZU														
ANDRESITO	92	14	1050	1350	IGUAZU	1280	60	2500	4000					
RIO PARAGUAY														
PILCOMAYO	245	-9	535	600	FORMOSA	394	7	780	830	BERMEJO	461	33	650	700
ISLA DEL CERRITO	483	-2	620	680										
RIO PARANA														
LIBERTAD	1210	-20	2900	3100	ELDORADO	1000	20	2100	2300	POSADAS	1030	-5	1100	1200
ITUZAINGO	182	-4	350	400	ITA IBATE	310	-24	700	750	ITATI	468	-10	680	750
CORRIENTES	460	6	650	700	BARRANQUERAS	459	13	600	650	BELLA VISTA	436	55	600	640
GOYA	385	24	520	570	RECONQUISTA	386	50	510	530	ESQUINA	356	16	500	540
LA PAZ	408	25	580	615	SANTA ELENA	405	20	690	725	PARANA	288	6	470	500
SANTA FE	319	7	530	570	DIAMANTE	342	7	530	550	ROSARIO	320	1	500	530
DELTA DEL PARANA														
V. CONSTITUCION	294	9	400	450	SAN NICOLAS	266	20	420	500	RAMALLO	240	32	350	400
VICTORIA	369	2	460	490	IBICUY	120	75	280	310	PARANACITO	200	72	230	260
SAN PEDRO	220	46	340	360	BARADERO	225	65	280	310	ZARATE	150	10	200	220
ESCOBAR	130	169	300	350	CAMPANA	120	-15	220	245	SAN FERNANDO	160	-50	300	350
RIO URUGUAY														
PEPIRI MINI	298	-65	-----	-----	EL SOBERBIO	222	-38	-----	-----	ALBA POSSE	430	-50	-----	-----
PANAMBI	180	-220	-----	-----	SAN JAVIER	348	-84	800	1000	PTO. CONCEPCIÓN	528	-112	1550	1650
GARRUCHOS	720	-120	1200	1400	SANTO TOME	940	-50	1050	1200	ALVEAR	822	19	950	1100
PASO LIBRES	718	39	750	850	MONTE CASEROS	576	53	750	850	S. GRANDE ARR.	3427	-5	3550	3600
S.GRANDE ABAJO	1150	133	1730	1780	CONCORDIA	874	128	1100	1250	COLON	434	169	710	790
CONC. URUGUAY	335	171	530	630	P. GUALEGUAYCHU	230	140	350	380	B. GUALEGUAYCHU	220	136	290	315

FUENTES: PREFECTURA NAVAL ARGENTINA - COMISION TECNICA MIXTA SALTO GRANDE - ENTIDAD BINACIONAL YACYRETÁ

CAUDALES HIDROMETRICOS (m3/s)

FECHA: 13/04/2017

ESTACION	VALOR CALCULADO	ESTACION	VALOR CALCULADO	ESTACION	VALOR CALCULADO
ANDRESITO	1279	YACYRETÁ EROG.	13000	SANTO TOME	9600
PILCOMAYO	2457	CORRIENTES	21246	PASO DE L' LIBRES	11040
				APORTE S.GRANDE	12295