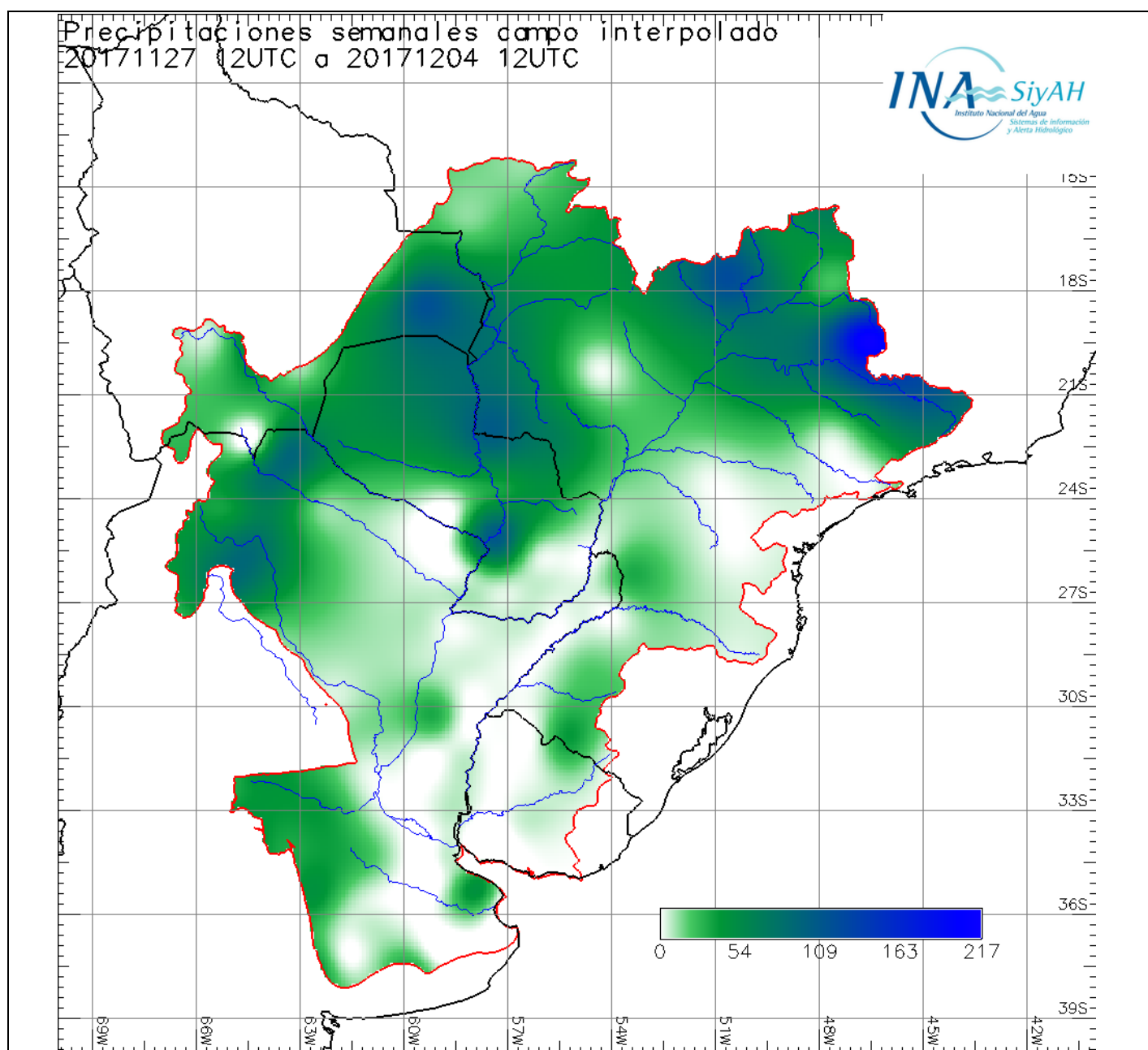




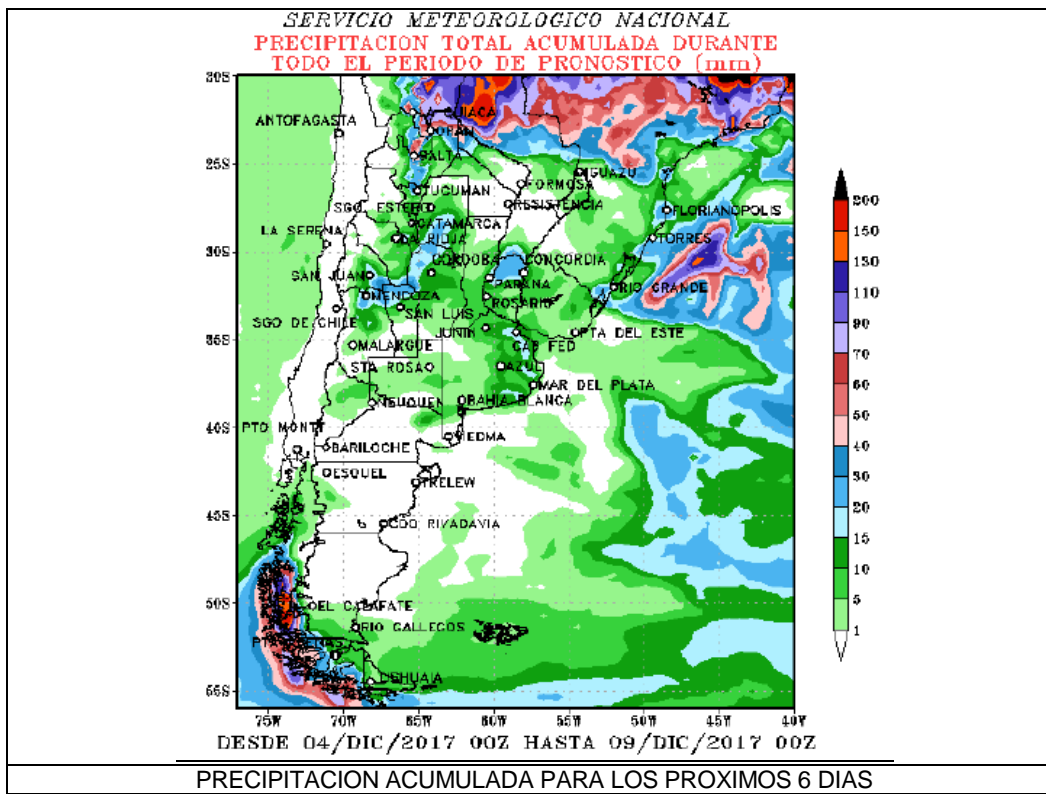
4 de Diciembre de 2017 – MENSAJE Nº 8582

REGIÓN DE PRONOSTICO: Cuencas de los Ríos Paraná, Paraguay, Uruguay

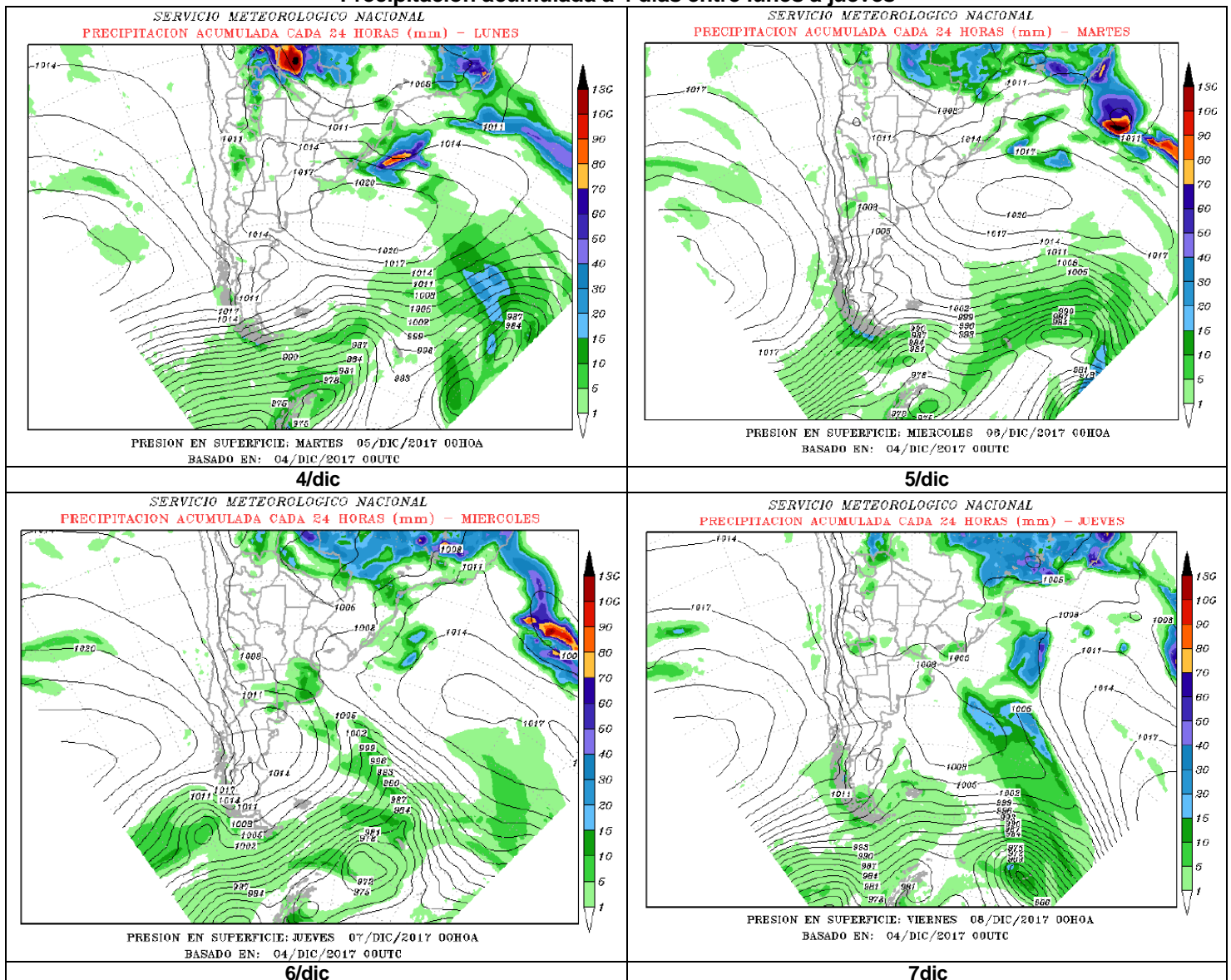
Lluvias acumuladas en la última semana (información proveniente del Servicio Meteorológico Nacional).



Para los próximos cinco días se prevé buenas condiciones meteorológicas, sin la ocurrencia de precipitaciones, en casi toda la cuenca del Plata, por la presencia de alta presión sobre la misma. En tanto se pronostican lluvias en el extremo norte del Litoral, Paraguay y cuenca del Paraná en territorio brasileño; con periodos de mejorías temporarias.



Precipitación acumulada a 4 días entre lunes a jueves



Fuentes: Servicio Meteorológico Nacional (Argentina) - National Centers of Environmental Prediction (NCEP/NOAA EEUU) - Centro de Previsão de Tempo e Estudos Climáticos (CPTEC/INPE/MCT - Brasil) - Instituto Nacional de Meteorología (INMET/MAPA - Brasil) - SENAMHI (Bolivia).



NIVELES HIDROMETRICOS (cm) (02:00hs)

FECHA: 04/12/2017

ESTACION	LECTURA (cm)	VAR. DIARIA	NIVEL ALERTA	NIVEL EVAC.	ESTACION	LECTURA (cm)	VAR. DIARIA	NIVEL ALERTA	NIVEL EVAC.	ESTACION	LECTURA (cm)	VAR. DIARIA	NIVEL ALERTA	NIVEL EVAC.
RIO IGUAZU														
ANDRESITO	72	-28	1050	1350	IGUAZU	1450	-100	2500	4000					
RIO PARAGUAY														
PILCOMAYO	SD	-----	535	600	FORMOSA	448	2	780	830	BERMEJO	408	0	650	700
ISLA DEL CERRITO	480		620	680										
RIO PARANA														
LIBERTAD	1470	-120	2900	3100	ELDORADO	1200	-30	2100	2300	POSADAS	1002	0	1100	1200
ITUZAINGO	200	0	350	400	ITA IBATE	340	-10	700	750	ITATI	474	-3	680	750
CORRIENTES	449	2	650	700	BARRANQUERAS	447	2	600	650	BELLA VISTA	447	13	600	640
GOYA	441	11	520	570	RECONQUISTA	384	4	510	530	ESQUINA	394	0	500	540
LA PAZ	461	0	580	615	SANTA ELENA	465	0	690	725	PARANA	359	-1	470	500
SANTA FE	380	-4	530	570	DIAMANTE	414	-1	530	550	ROSARIO	368	0	500	530
DELTA DEL PARANA														
V. CONSTITUCION	309	1	400	450	SAN NICOLAS	283	2	420	500	RAMALLO	247	-2	350	400
VICTORIA	366	2	460	490	IBICUY	95	10	280	310	PARAMACITO	167	7	230	260
SAN PEDRO	208	10	340	360	BARADERO	185	15	280	310	ZARATE	110	20	200	220
ESCOBAR	60	-----	300	350	CAMPANA	50	-5	220	245	SAN FERNANDO	120	40	300	350
RIO URUGUAY														
PEPIRI MINI	110	-24	-----	-----	EL SOBERBIO	145	-10	-----	-----	ALBA POSSE	130	-20	-----	-----
PANAMBI	190	-----	-----	-----	SAN JAVIER	180	-22	800	1000	PTO. CONCEPCIÓN	227	-4	1550	1650
GARRUCHOS	264	-23	1200	1400	SANTO TOME	364	-36	1050	1200	ALVEAR	330	-22	950	1100
PASO LIBRES	326	0	750	850	MONTE CASEROS	306	0	750	850	S. GRANDE ARR.	3536	-4	3550	3600
S.GRANDE ABAJO	674	-61	1730	1780	CONCORDIA	336	-24	1100	1250	COLON	202	S/E	710	790
CONC. URUGUAY	175	11	530	630	P. GUALEGUAYCHU	158	10	350	380	B. GUALEGUAYCHU	148	10	290	315

FUENTES: PREFECTURA NAVAL ARGENTINA - COMISION TECNICA MIXTA SALTO GRANDE - ENTIDAD BINACIONAL YACYRETÁ

CAUDALES HIDROMETRICOS (m3/s)

FECHA: 04/12/2017

ESTACION	VALOR CALCULADO	ESTACION	VALOR CALCULADO	ESTACION	VALOR CALCULADO
ANDRESITO	1062	YACYRETÁ EROG.	15900	SANTO TOME	2100
PILCOMAYO		CORRIENTES	20817	PASO DE L' LIBRES	3620
				APORTE S.GRANDE	3550



NIVELES HIDROMETRICOS (cm) (02:00hs)

FECHA: 03/12/2017

ESTACION	LECTURA (cm)	VAR. DIARIA	NIVEL ALERTA	NIVEL EVAC.	ESTACION	LECTURA (cm)	VAR. DIARIA	NIVEL ALERTA	NIVEL EVAC.	ESTACION	LECTURA (cm)	VAR. DIARIA	NIVEL ALERTA	NIVEL EVAC.
RIO IGUAZU														
ANDRESITO	100	-70	1050	1350	IGUAZU	1550	-100	2500	4000					
RIO PARAGUAY														
PILCOMAYO	SD	----	535	600	FORMOSA	446	0	780	830	BERMEJO	408	2	650	700
ISLA DEL CERRITO	475	5	620	680										
RIO PARANA														
LIBERTAD	1590	-120	2900	3100	ELDORADO	1230	-100	2100	2300	POSADAS	1002	0	1100	1200
ITUZAINGO	200	0	350	400	ITA IBATE	350	-5	700	750	ITATI	477	8	680	750
CORRIENTES	447	17	650	700	BARRANQUERAS	445	4	600	650	BELLA VISTA	434	0	600	640
GOYA	430	2	520	570	RECONQUISTA	380	0	510	530	ESQUINA	394	-1	500	540
LA PAZ	461	0	580	615	SANTA ELENA	465	0	690	725	PARANA	360	-2	470	500
SANTA FE	384	0	530	570	DIAMANTE	415	-2	530	550	ROSARIO	368	-2	500	530
DELTA DEL PARANA														
V. CONSTITUCION	308	-2	400	450	SAN NICOLAS	281	-3	420	500	RAMALLO	249	2	350	400
VICTORIA	364	-1	460	490	IBICUY	85	15	280	310	PARANACITO	160	30	230	260
SAN PEDRO	198	8	340	360	BARADERO	170	0	280	310	ZARATE	90	-10	200	220
ESCOBAR	60	-----	300	350	CAMPANA	50	-5	220	245	SAN FERNANDO	120	40	300	350
RIO URUGUAY														
PEPIRI MINI	134	-54	-----	-----	EL SOBERBIO	155	-15	-----	-----	ALBA POSSE	150	10	-----	-----
PANAMBI	190	-20	-----	-----	SAN JAVIER	202	-8	800	1000	PTO. CONCEPCIÓN	231	-48	1550	1650
GARRUCHOS	264	-54	1200	1400	SANTO TOME	400	-21	1050	1200	ALVEAR	352	-16	950	1100
PASO LIBRES	326	0	750	850	MONTE CASEROS	306	10	750	850	S. GRANDE ARR.	3540	4	3550	3600
S.GRANDE ABAJO	735	55	1730	1780	CONCORDIA	360	-8	1100	1250	COLON	190	5	710	790
CONC. URUGUAY	164	12	530	630	P. GUALEGUAYCHU	148	18	350	380	B. GUALEGUAYCHU	138	12	290	315

FUENTES: PREFECTURA NAVAL ARGENTINA - COMISION TECNICA MIXTA SALTO GRANDE - ENTIDAD BINACIONAL YACYRETÁ

CAUDALES HIDROMETRICOS (m3/s)

FECHA: 03/12/2017

ESTACION	VALOR CALCULADO	ESTACION	VALOR CALCULADO	ESTACION	VALOR CALCULADO
ANDRESITO	1371	YACYRETÁ EROG.	15700	SANTO TOME	2380
PILCOMAYO	0	CORRIENTES	20739	PASO DE L' LIBRES	3620
				APORTE S.GRANDE	3377



NIVELES HIDROMETRICOS (cm) (02:00hs)

FECHA: 02/12/2017

ESTACION	LECTURA (cm)	VAR. DIARIA	NIVEL ALERTA	NIVEL EVAC.	ESTACION	LECTURA (cm)	VAR. DIARIA	NIVEL ALERTA	NIVEL EVAC.	ESTACION	LECTURA (cm)	VAR. DIARIA	NIVEL ALERTA	NIVEL EVAC.
RIO IGUAZU														
ANDRESITO	170	0	1050	1350	IGUAZU	1650	60	2500	4000					
RIO PARAGUAY														
PILCOMAYO	SD	-----	535	600	FORMOSA	446	-1	780	830	BERMEJO	406	-1	650	700
ISLA DEL CERRITO	475	-12	620	680										
RIO PARANA														
LIBERTAD	1710	0	2900	3100	ELDORADO	1330	-10	2100	2300	POSADAS	1002	0	1100	1200
ITUZAINGO	200	0	350	400	ITA IBATE	355	0	700	750	ITATI	469	14	680	750
CORRIENTES	430	0	650	700	BARRANQUERAS	441	12	600	650	BELLA VISTA	434	3	600	640
GOYA	428	-1	520	a	RECONQUISTA	380	-1	510	530	ESQUINA	395	-2	500	540
LA PAZ	461	-3	580	615	SANTA ELENA	465	-3	690	725	PARANA	362	-4	470	500
SANTA FE	384	-4	530	570	DIAMANTE	417	-2	530	550	ROSARIO	370	-1	500	530
DELTA DEL PARANA														
V. CONSTITUCION	310	-3	400	450	SAN NICOLAS	284	-2	420	500	RAMALLO	247	-3	350	400
VICTORIA	363	3	460	490	IBICUY	70	-15	280	310	PARAMACITO	130	10	230	260
SAN PEDRO	190	-102	340	360	BARADERO	170	-10	280	310	ZARATE	100	20	200	220
ESCOBAR	60	-----	300	350	CAMPANA	50	-5	220	245	SAN FERNANDO	120	40	300	350
RIO URUGUAY														
PEPIRI MINI	188	-53	-----	-----	EL SOBERBIO	170	-3	-----	-----	ALBA POSSE	140	-10	-----	-----
PANAMBI	210	-10	-----	-----	SAN JAVIER	210	-30	800	1000	PTO. CONCEPCIÓN	279	-4	1550	1650
GARRUCHOS	318	-22	1200	1400	SANTO TOME	421	-21	1050	1200	ALVEAR	368	13	950	1100
PASO LIBRES	326	0	750	850	MONTE CASEROS	296	-4	750	850	S. GRANDE ARR.	3536	-4	3550	3600
S.GRANDE ABAJO	680	65	1730	1780	CONCORDIA	368	100	1100	1250	COLON	185	-2	710	790
CONC. URUGUAY	152	-6	530	630	P. GUALEGUAYCHU	130	2	350	380	B. GUALEGUAYCHU	126	6	290	315

FUENTES: PREFECTURA NAVAL ARGENTINA - COMISION TECNICA MIXTA SALTO GRANDE - ENTIDAD BINACIONAL YACYRETÁ

CAUDALES HIDROMETRICOS (m3/s)

FECHA: 02/12/2017

ESTACION	VALOR CALCULADO	ESTACION	VALOR CALCULADO	ESTACION	VALOR CALCULADO
ANDRESITO	2274	YACYRETÁ EROG.	16800	SANTO TOME	2560
PILCOMAYO	0	CORRIENTES	20739	PASO DE L' LIBRES	3620
				APORTE S.GRANDE	3470