



DIRECCION DE HIDRAULICA
ENTRE RIOS

www.hidraulica.gob.ar

Departamento de Hidrología
y Ordenamiento de Cuencas

Sistema de Información y Alerta Hidrológico
Subsecretaría de Recursos Hídricos
Instituto Nacional del Agua

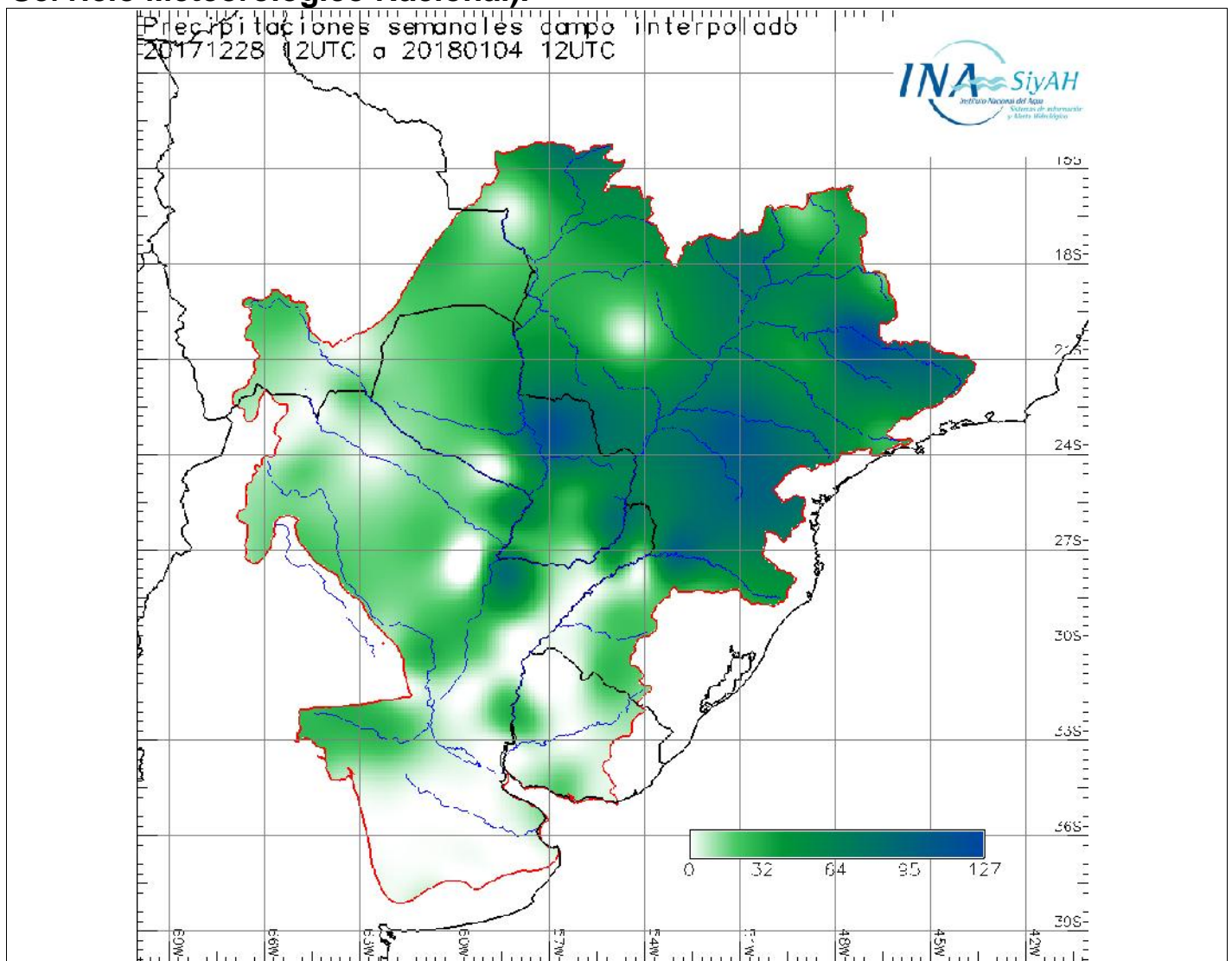


**ALERTA HIDROLÓGICO DE LA PROVINCIA DE ENTRE RÍOS
CUENCA DEL PLATA**

MENSAJE N° 8601 – 4 DE ENERO DE 2018

REGIÓN DE PRONOSTICO: Cuencas de los Ríos Paraná, Paraguay, Uruguay

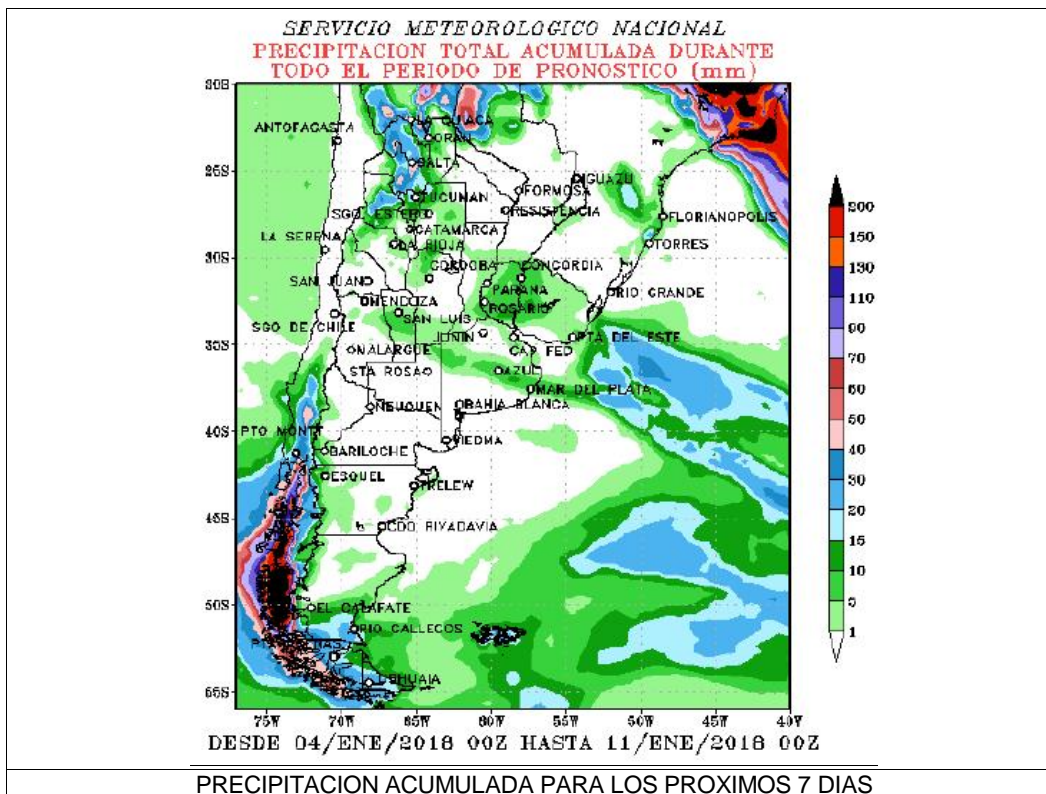
Lluvias acumuladas en la última semana (información proveniente del Servicio Meteorológico Nacional).



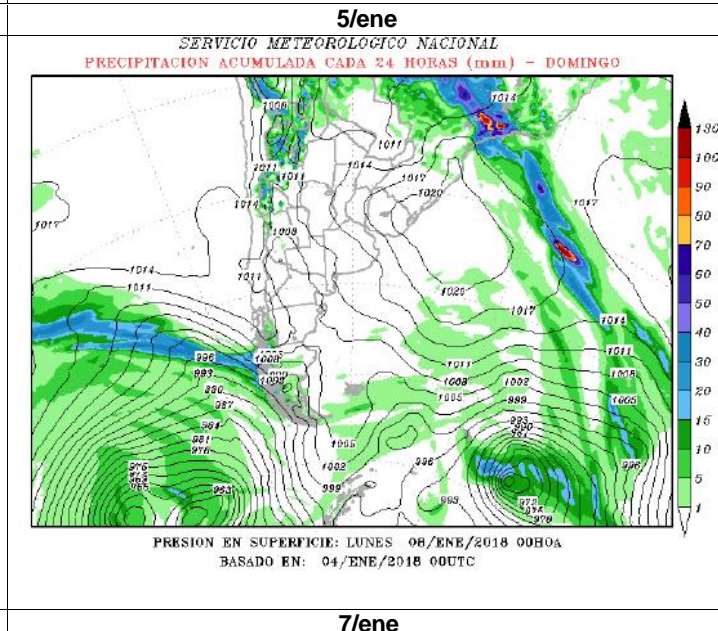
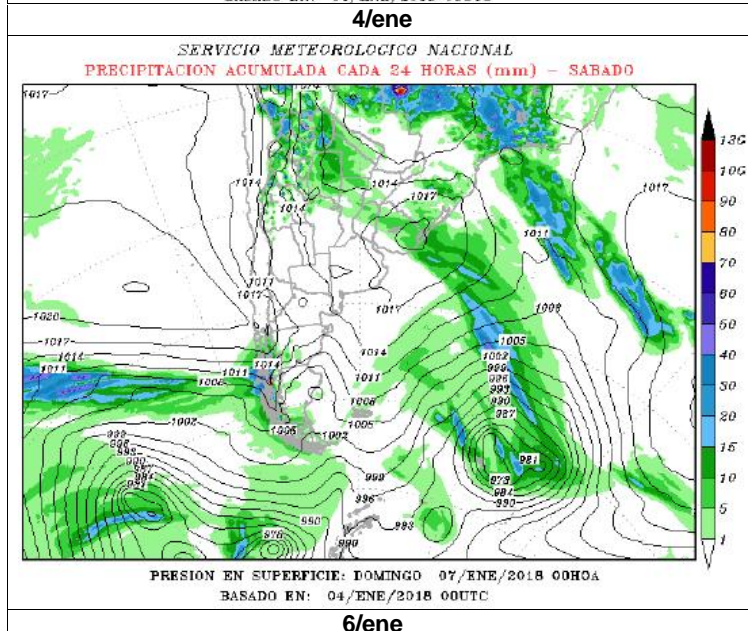
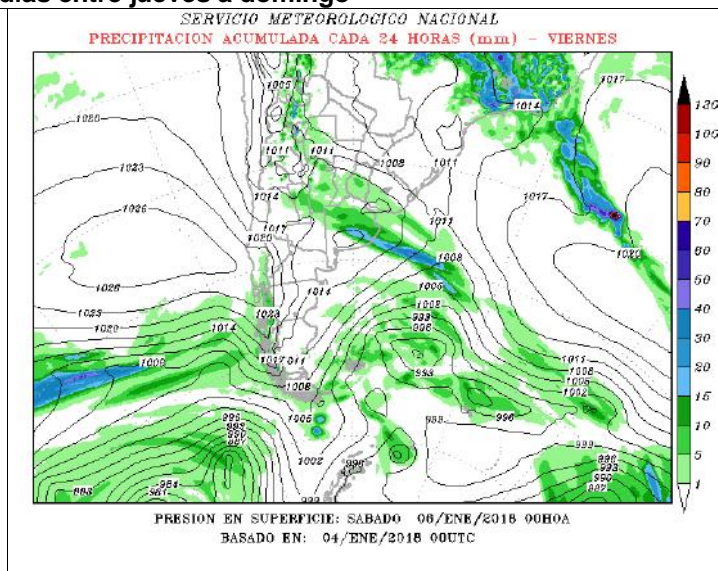
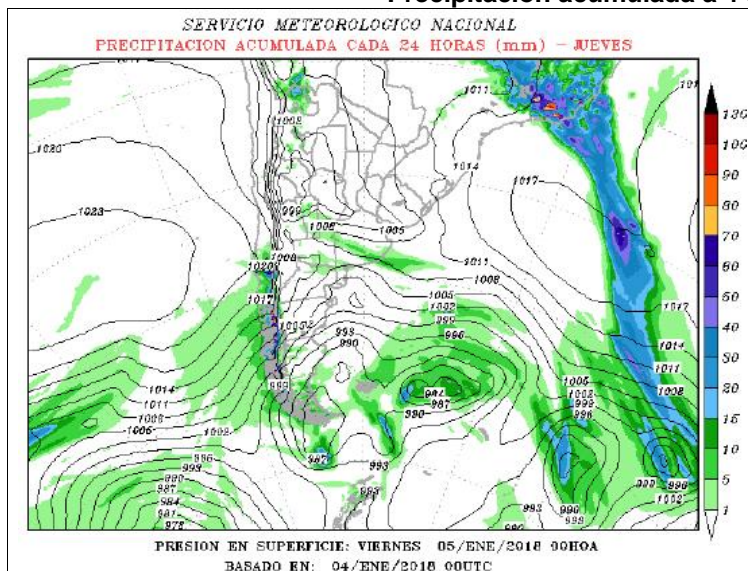
Para el día de hoy jueves se prevén buenas condiciones meteorológicas en la Cuenca del Plata, por la presencia de un sistema de alta presión sobre la región.

Para el día viernes se pronostican lluvias y algunas tormentas en el centro-norte de Buenos Aires, sur del Litoral y noroeste argentino. Se extenderían durante el sábado las lluvias a todo el Litoral, noroeste argentino y cuencas de los ríos Uruguay, Paraguay y del Paraná en territorio brasileño.

Para los días domingo y lunes se prevé lluvias en el noroeste argentino y cuencas altas de los ríos Paraguay y Paraná.



Precipitación acumulada a 4 días entre jueves a domingo



Fuentes: Servicio Meteorológico Nacional (Argentina) - National Centers of Environmental Prediction (NCEP/NOAA EEUU) - Centro de Previsão de Tempo e Estudos Climáticos (CPTEC/INPE/MCT - Brasil) - Instituto Nacional de Meteorología (INMET/MAPA - Brasil) - SENAMHI (Bolivia).



NIVELES HIDROMETRICOS (cm) (02:00hs)

CECHA: 04/01/2018

ESTACION	LECTURA (cm)	VAR. DIARIA	NIVEL ALERTA	NIVEL EVAC.	ESTACION	LECTURA (cm)	VAR. DIARIA	NIVEL ALERTA	NIVEL EVAC.	ESTACION	LECTURA (cm)	VAR. DIARIA	NIVEL ALERTA	NIVEL EVAC.
RIO IGUAZU														
ANDRESITO	132	32	1050	1350	IGUAZU	1860	0	2500	4000					
RIO PARAGUAY														
PILCOMAYO	441	7	535	600	CORMOSA	498	7	780	830	BERMEJO	435	12	650	700
ISLA DEL CERRITO	441	-19	620	680										
RIO PARANA														
LIBERTAD	1920	120	2900	3100	ELDORADO	1410	60	2100	2300	POSADAS	1000	0	1100	1200
ITUZAINGO	210	0	350	400	ITA IBATE	366	-9	700	750	ITATI	478	22	680	750
CORRIENTES	405	9	650	700	BARRANQUERAS	444	22	600	650	BELLA VISTA	418	12	600	640
GOYA	404	4	520	a	RECONQUISTA	360	6	510	530	ESQUINA	352	2	500	540
LA PAZ	414	0	580	615	SANTA ELENA	420	-1	690	725	PARANA	316	-2	470	500
SANTA FE	338	0	530	570	DIAMANTE	368	-2	530	550	ROSARIO	336	2	500	530
DELTA DEL PARANA														
V. CONSTITUCION	273	-7	400	450	SAN NICOLAS	252	-8	420	500	RAMALLO	219	-9	350	400
VICTORIA	360	-3	460	490	IBICUY	90	15	280	310	PARANACITO	144	16	230	260
SAN PEDRO	178	0	340	360	BARADERO	172	12	280	310	ZARATE	110	35	200	220
ESCOBAR	50	-30	300	350	CAMPANA	70	20	220	245	SAN CERNANDO	110	30	300	350
RIO URUGUAY														
PEPIRI MINI	350	-100	-----	-----	EL SOBERBIO	273	8	-----	-----	ALBA POSSE	190	95	-----	-----
PANAMBI	150	-5	-----	-----	SAN JAVIER	272	75	800	1000	PTO. CONCEPCIÓN	212	-4	1550	1650
GARRUCHOS	200	-28	1200	1400	SANTO TOME	316	-16	1050	1200	ALVEAR	263	24	950	1100
PASO LIBRES	202	14	750	850	MONTE CASEROS	SD	-----	750	850	S. GRANDE ARR.	3324	10	3550	3600
S.GRANDE ABAJO	553	-24	1730	1780	CONCORDIA	148	8	1100	1250	COLON	133	-21	710	790
CONC. URUGUAY	119	-25	530	630	P. GUALEGUAYCHU	126	-10	350	380	B. GUALEGUAYCHU	110	-10	290	315

CUENTES: PRELECTURA NAVAL ARGENTINA - COMISION TECNICA MIXTA SALTO GRANDE - ENTIDAD BINACIONAL YACYRETÁ

CAUDALES HIDROMETRICOS (m3/s)

CECHA: 04/01/2018

ESTACION	VALOR CALCULADO	ESTACION	VALOR CALCULADO	ESTACION	VALOR CALCULADO
ANDRESITO	1761	YACYRETÁ EROG.	19600	SANTO TOME	1740
PILCOMAYO	3888	CORRIENTES	18817	PASO DE L' LIBRES	1900
				APORTE S.GRANDE	1697