

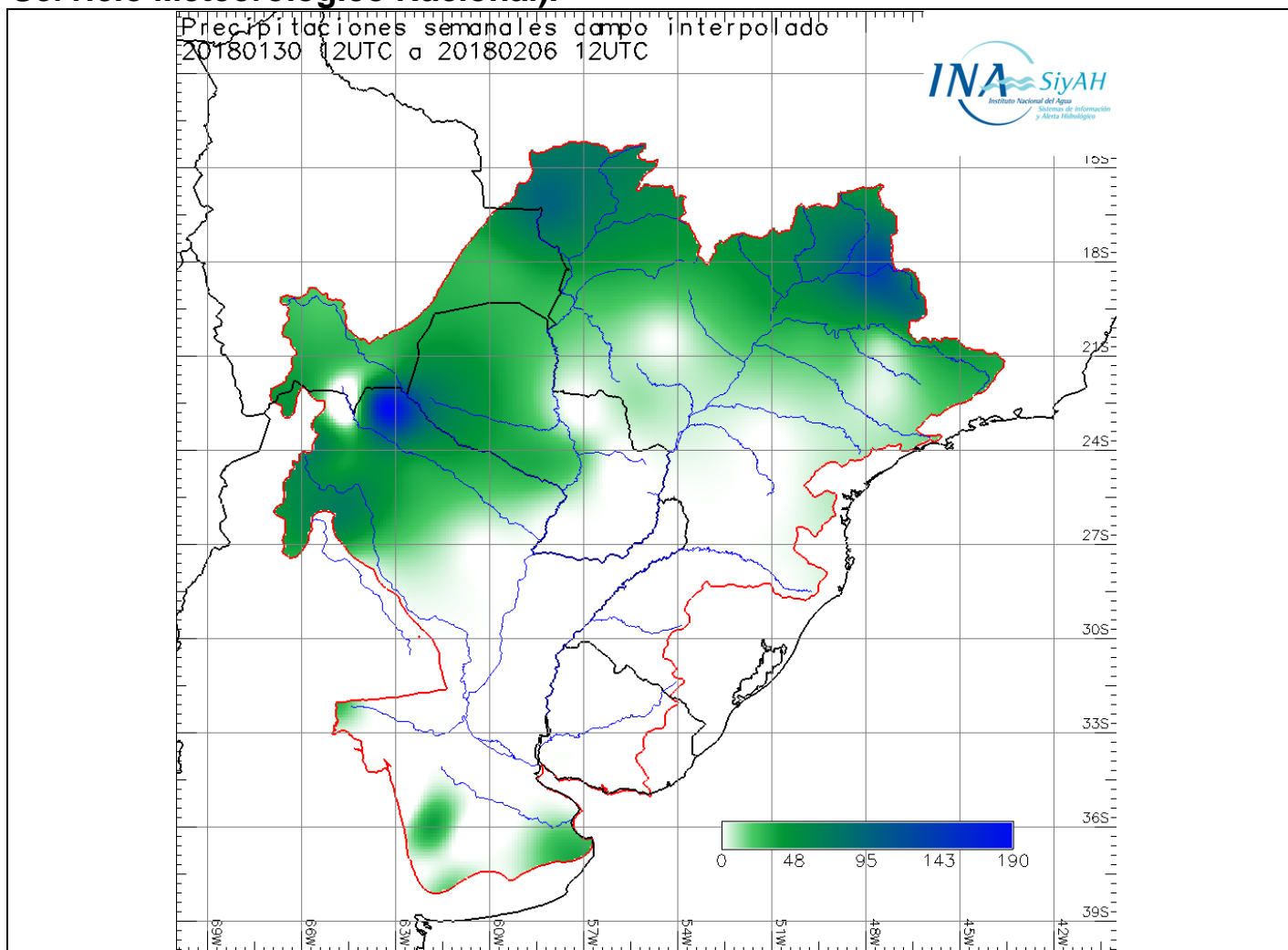


**ALERTA HIDROLÓGICO DE LA PROVINCIA DE ENTRE RÍOS
CUENCA DEL PLATA**

06 de Febrero de 2018 – MENSAJE Nº 8624

REGIÓN DE PRONOSTICO: Cuencas de los Ríos Paraná, Paraguay, Uruguay

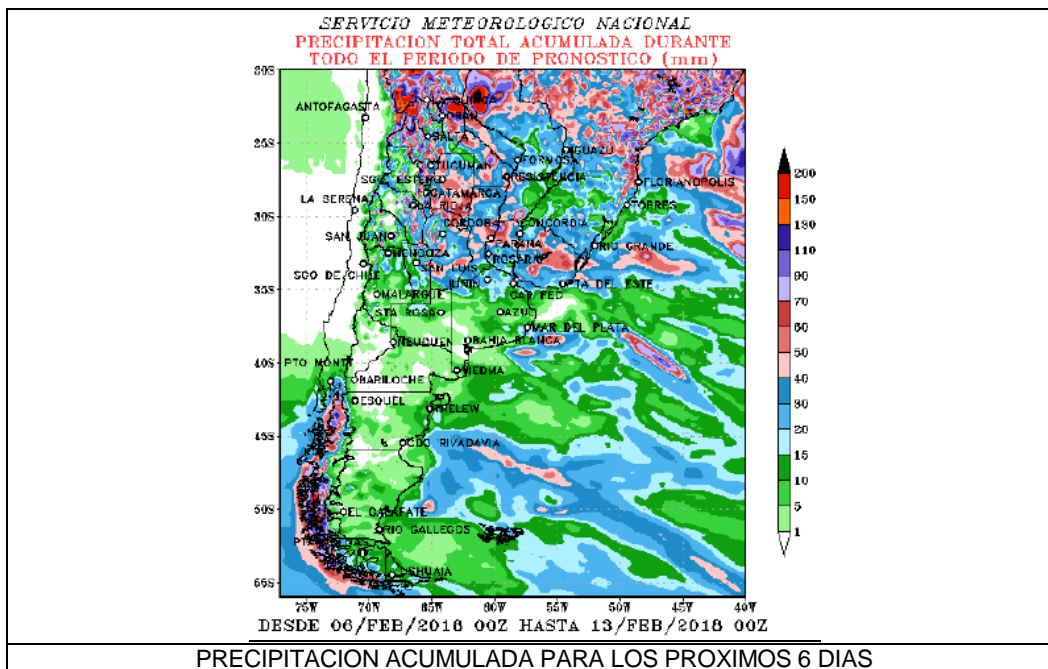
Lluvias acumuladas en la última semana (información proveniente del Servicio Meteorológico Nacional).



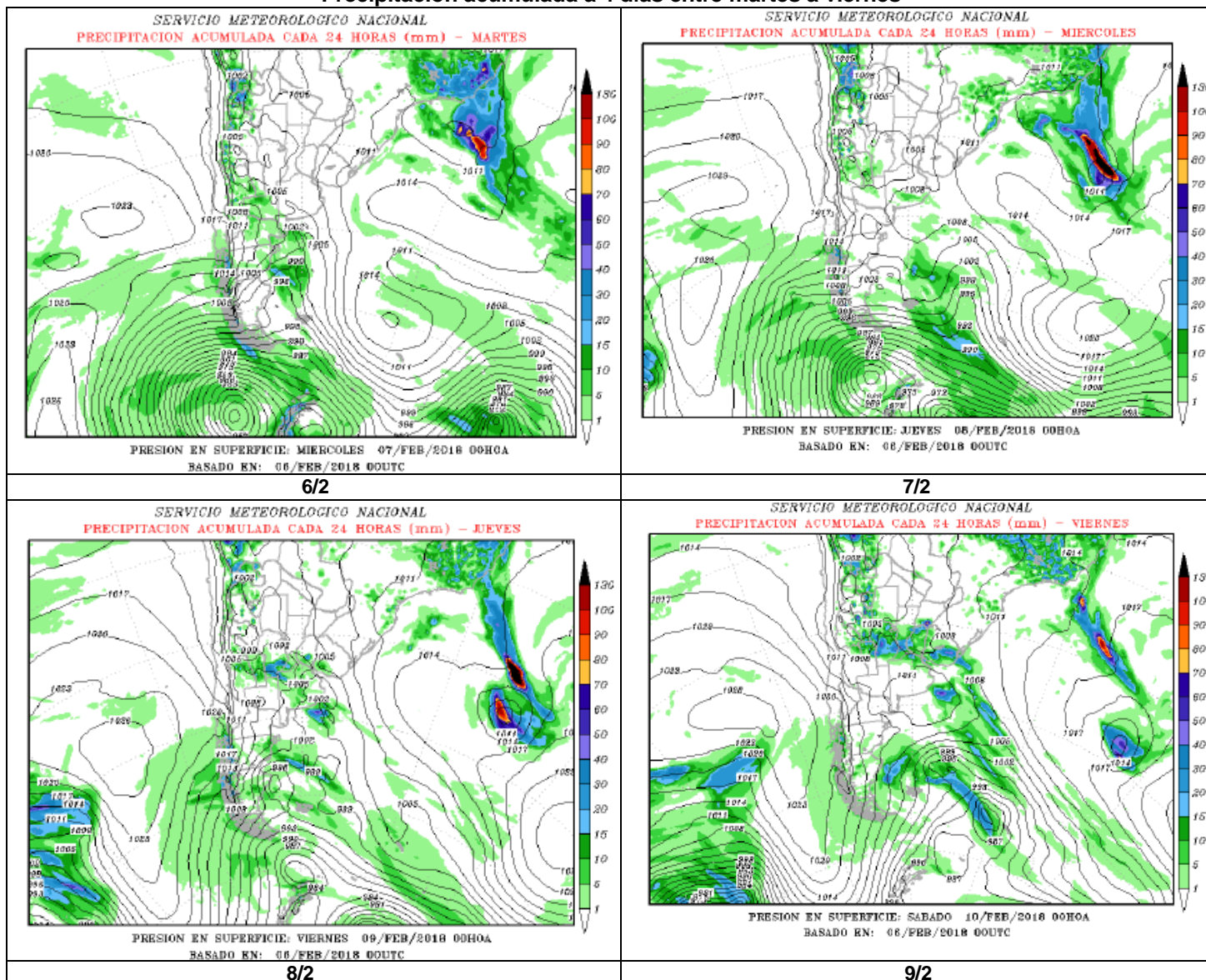
Desde los próximos tres días no se prevé lluvias en el Litoral, Paraguay y extremo sur de Brasil; debido a la presencia de un centro de alta presión sobre la región. En tanto que se pronostican chaparrones y algunas tormentas intensas en el noroeste argentino y sur de Bolivia, con mejorías temporarias.

Para el día viernes se pronostican lluvias en el sur del Litoral, cuenca baja del río Uruguay, noroeste argentino y sur de Bolivia. Durante el fin de semana las precipitaciones se extenderían a todo el Litoral, Paraguay, extremo sur de Brasil, noroeste argentino y extremo sur de Bolivia.

Se prevé la continuidad de lluvias y tormentas en el extremo sur de Bolivia, noroeste argentino y oeste de Paraguay; con valores superiores a los 150 mm.



Precipitación acumulada a 4 días entre martes a viernes



Fuentes: Servicio Meteorológico Nacional (Argentina) - National Centers of Environmental Prediction (NCEP/NOAA EEUU) - Centro de Previsão de Tempo e Estudos Climáticos (CPTEC/INPE/MCT - Brasil) - Instituto Nacional de Meteorología (INMET/MAPA - Brasil) - SENAMHI (Bolivia).



NIVELES HIDROMETRICOS (cm) (02:00hs)

CECHA: 06/02/2018

ESTACION	LECTURA (cm)	VAR. DIARIA	NIVEL ALERTA	NIVEL EVAC.	ESTACION	LECTURA (cm)	VAR. DIARIA	NIVEL ALERTA	NIVEL EVAC.	ESTACION	LECTURA (cm)	VAR. DIARIA	NIVEL ALERTA	NIVEL EVAC.
RIO IGUAZU														
ANDRESITO	68	-12	1050	1350	IGUAZU	1500	-40	2500	4000					
RIO PARAGUAY														
PILCOMAYO	624	-4	535	600	CORMOSA	776	1	780	830	BERMEJO	676	-2	650	700
ISLA DEL CERRITO	492	-60	620	680										
RIO PARANA														
LIBERTAD	1630	0	2900	3100	ELDORADO	1200	0	2100	2300	POSADAS	1002	2	1100	1200
ITUZAINGO	200	-5	350	400	ITA IBATE	332	-4	700	750	ITATI	514	-22	680	750
CORRIENTES	560	6	650	700	BARRANQUERAS	551	-19	600	650	BELLA VISTA	584	-8	600	640
GOYA	554	-3	520	a	RECONQUISTA	505	-2	510	530	ESQUINA	504	5	500	540
LA PAZ	568	0	580	615	SANTA ELENA	560	0	690	725	PARANA	420	4	470	500
SANTA FE	423	5	530	570	DIAMANTE	469	4	530	550	ROSARIO	396	4	500	530
DELTA DEL PARANA														
V. CONSTITUCION	332	-1	400	450	SAN NICOLAS	302	-1	420	500	RAMALLO	264	-4	350	400
VICTORIA	359	-1	460	490	IBICUY	80	-20	280	310	PARANACITO	120	-20	230	260
SAN PEDRO	196	-6	340	360	BARADERO	170	-15	280	310	ZARATE	75	-45	200	220
ESCOBAR	120	10	300	350	CAMPANA	60	-60	220	245	SAN CERNANDO	160	-20	300	350
RIO URUGUAY														
PEPIRI MINI	190	-----	-----	-----	EL SOBERBIO	78	-12	-----	-----	ALBA POSSE	0	-----	-----	-----
PANAMBI	0	-----	-----	-----	SAN JAVIER	136	-49	800	1000	PTO. CONCEPCIÓN	199	-43	1550	1650
GARRUCHOS	210	-65	1200	1400	SANTO TOME	346	-34	1050	1200	ALVEAR	349	-54	950	1100
PASO LIBRES	374	-24	750	850	MONTE CASEROS	302	-35	750	850	S. GRANDE ARR.	3457	-29	3550	3600
S.GRANDE ABAJO	812	-69	1730	1780	CONCORDIA	616	56	1100	1250	COLON	299	41	710	790
CONC. URUGUAY	230	12	530	630	P. GUALEGUAYCHU	160	-8	350	380	B. GUALEGUAYCHU	150	-4	290	315

CUENTES: PRECEPTURA NAVAL ARGENTINA - COMISION TECNICA MIXTA SALTO GRANDE - ENTIDAD BINACIONAL YACYRETÁ

CAUDALES HIDROMETRICOS (m3/s)

CECHA: 06/02/2018

ESTACION	VALOR CALCULADO	ESTACION	VALOR CALCULADO	ESTACION	VALOR CALCULADO
ANDRESITO	1020	YACYRETÁ EROG.	14600	SANTO TOME	1960
PILCOMAYO	6217	CORRIENTES	25118	PASO DE L' LIBRES	4380
				APORTE S.GRANDE	4710