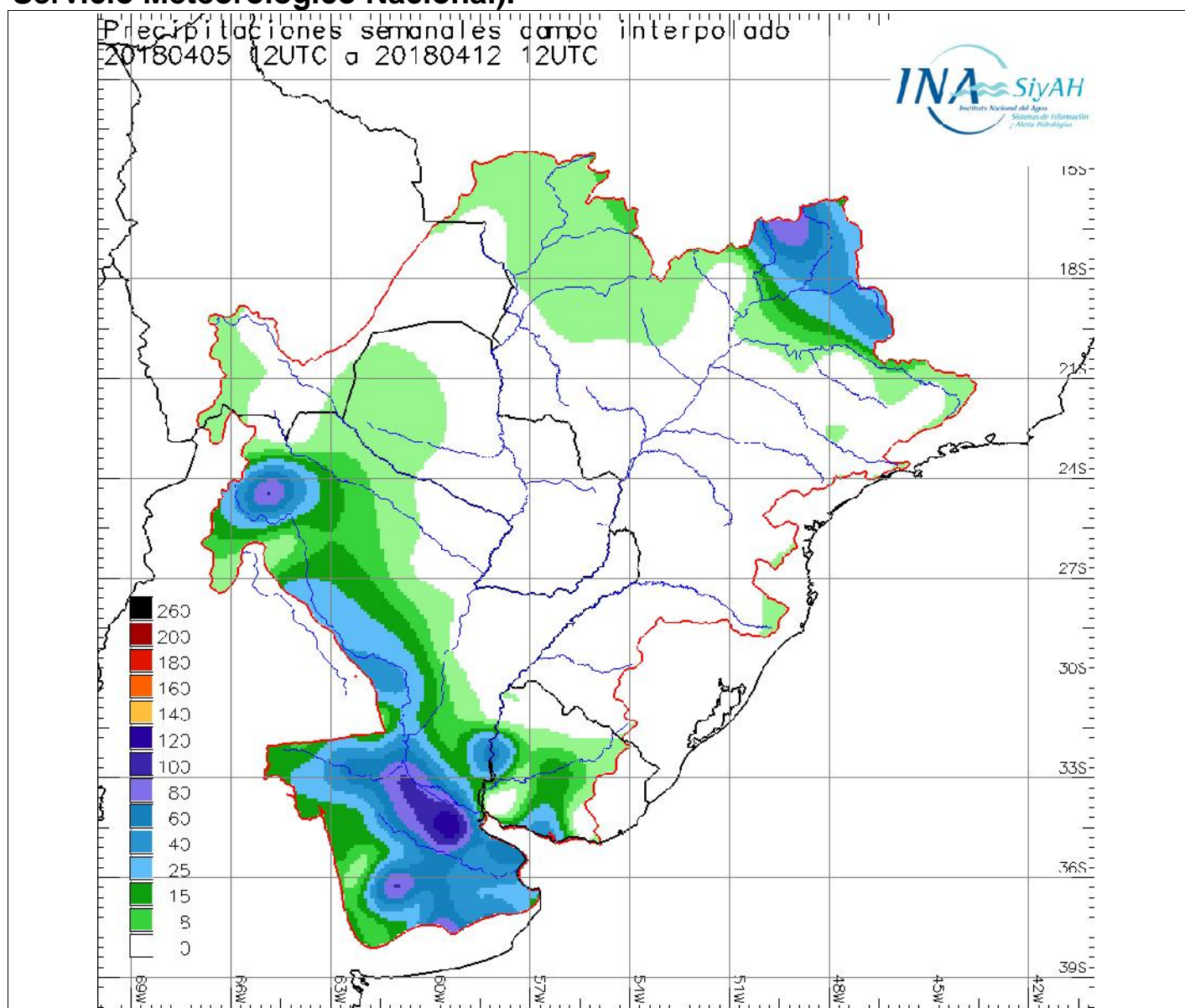


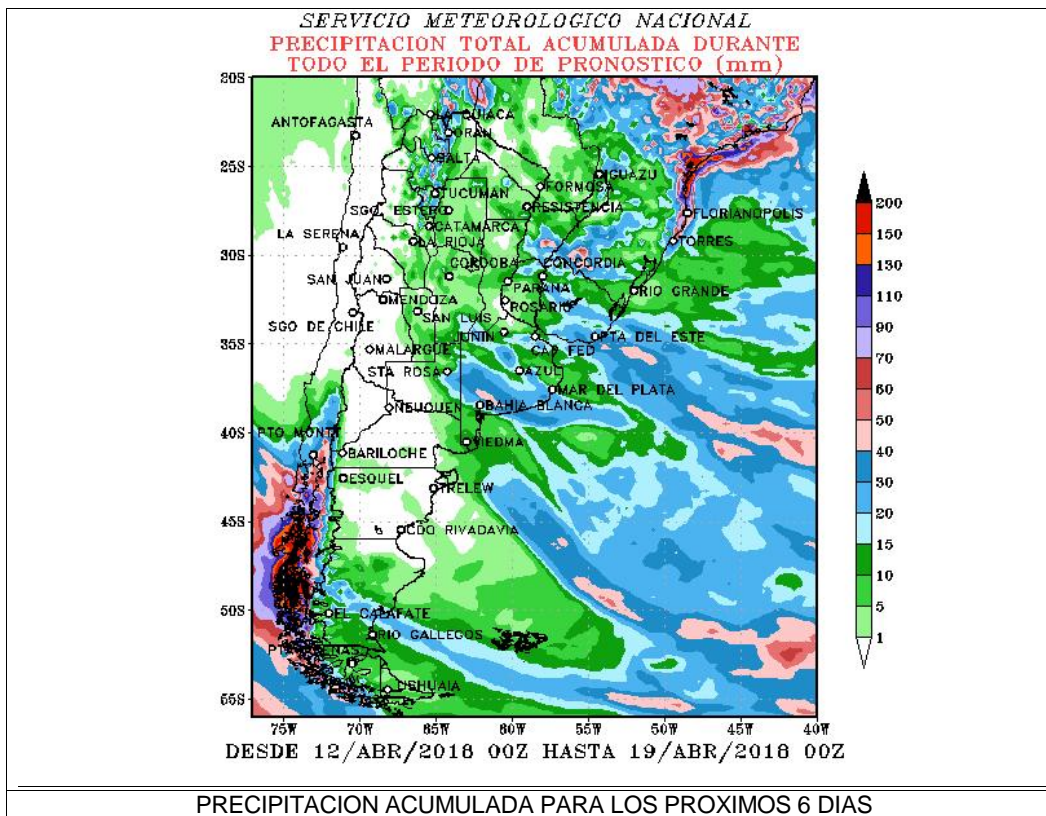


MENSAJE N° 8666 – 12 DE ABRIL DEL 2018
REGIÓN DE PRONOSTICO: Cuencas de los Ríos Paraná, Paraguay, Uruguay

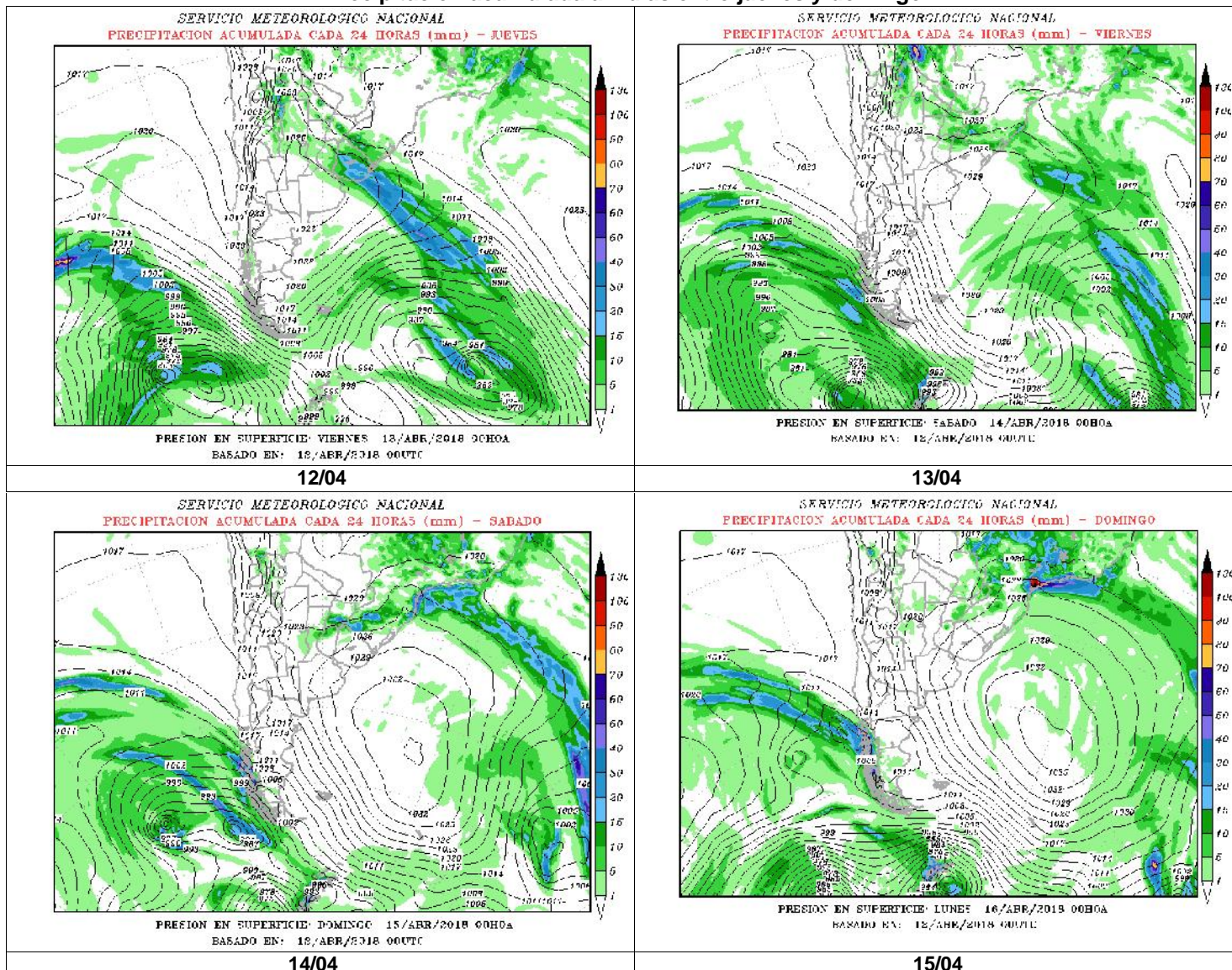
Lluvias acumuladas en la última semana (información proveniente del Servicio Meteorológico Nacional).



Para días jueves y viernes se prevén lluvias y algunas tormentas localmente fuertes, con mejoramientos temporarios, en el centro-sur del Litoral y cuenca del río Uruguay; por la presencia de un frente frío por el sur de la región. Para los días sábado y domingo se pronostican precipitaciones y algunas tormentas aisladas en el centro- norte del Litoral y cuenca alta del río Uruguay, Iguazú y Paraná, con mejorías temporarias.



Precipitación acumulada a 4 días entre jueves y domingo



Fuentes: Servicio Meteorológico Nacional (Argentina) - National Centers of Environmental Prediction (NCEP/NOAA EEUU) - Centro de Previsão de Tempo e Estudos Climáticos (CPTEC/INPE/MCT - Brasil) - Instituto Nacional de Meteorología (INMET/MAPA - Brasil) - SENAMHI (Bolivia).



NIVELES HIDROMETRICOS (cm) (02:00hs)

CECHA: 12/04/2018

ESTACION	LECTURA (cm)	VAR. DIARIA	NIVEL ALERTA	NIVEL EVAC.	ESTACION	LECTURA (cm)	VAR. DIARIA	NIVEL ALERTA	NIVEL EVAC.	ESTACION	LECTURA (cm)	VAR. DIARIA	NIVEL ALERTA	NIVEL EVAC.
RIO IGUAZU														
ANDRESITO	86	4	1050	1350	IGUAZU	1550	40	2500	4000					
RIO PARAGUAY														
PILCOMAYO	SD	----	535	600	CORMOSA	696	-1	780	830	BERMEJO	SD	----	650	700
ISLA DEL CERRITO	520	11	620	680										
RIO PARANA														
LIBERTAD	1550	50	2900	3100	ELDORADO	1190	20	2100	2300	POSADAS	1002	0	1100	1200
ITUZAINGO	190	-8	350	400	ITA IBATE	296	-16	700	750	ITATI	468	-10	680	750
CORRIENTES	490	-3	650	700	BARRANQUERAS	480	-7	600	650	BELLA VISTA	502	-4	600	640
GOYA	487	-9	520	a	RECONQUISTA	445	0	510	530	ESQUINA	450	-2	500	540
LA PAZ	524	-2	580	615	SANTA ELENA	526	-2	690	725	PARANA	417	-2	470	500
SANTA FE	432	-3	530	570	DIAMANTE	474	1	530	550	ROSARIO	420	0	500	530
DELTA DEL PARANA														
V. CONSTITUCION	350	-7	400	450	SAN NICOLAS	319	-4	420	500	RAMALLO	280	-6	350	400
VICTORIA	421	1	460	490	IBICUY	100	50	280	310	PARAMACITO	116	11	230	260
SAN PEDRO	210	2	340	360	BARADERO	188	18	280	310	ZARATE	70	30	200	220
ESCOBAR	60	40	300	350	CAMPANA	50	40	220	245	SAN CERNANDO	130	60	300	350
RIO URUGUAY														
PEPIRI MINI	261	101	-----	-----	EL SOBERBIO	150	-15	-----	-----	ALBA POSSE	SD	-----	-----	-----
PANAMBI	SD	-----	-----	-----	SAN JAVIER	190	22	800	1000	PTO. CONCEPCIÓN	185	20	1550	1650
GARRUCHOS	178	32	1200	1400	SANTO TOME	266	-10	1050	1200	ALVEAR	266	-34	950	1100
PASO LIBRES	271	-23	750	850	MONTE CASEROS	200	-20	750	850	S. GRANDE ARR.	3319	-17	3550	3600
S.GRANDE ABAJO	596	-191	1730	1780	CONCORDIA	360	10	1100	1250	COLON	213	1	710	790
CONC. URUGUAY	157	-7	530	630	P. GUALEGUAYCHU	120	0	350	380	B. GUALEGUAYCHU	112	2	290	315

CUENTES: PRECEPTURA NAVAL ARGENTINA - COMISION TECNICA MIXTA SALTO GRANDE - ENTIDAD BINACIONAL YACYRETÁ

CAUDALES HIDROMETRICOS (m3/s)

CECHA: 12/04/2018

ESTACION	VALOR CALCULADO	ESTACION	VALOR CALCULADO	ESTACION	VALOR CALCULADO
ANDRESITO	1213	YACYRETÁ EROG.	14000	SANTO TOME	1420
PILCOMAYO		CORRIENTES	22564	PASO DE L' LIBRES	2820
				APORTE S.GRANDE	3242