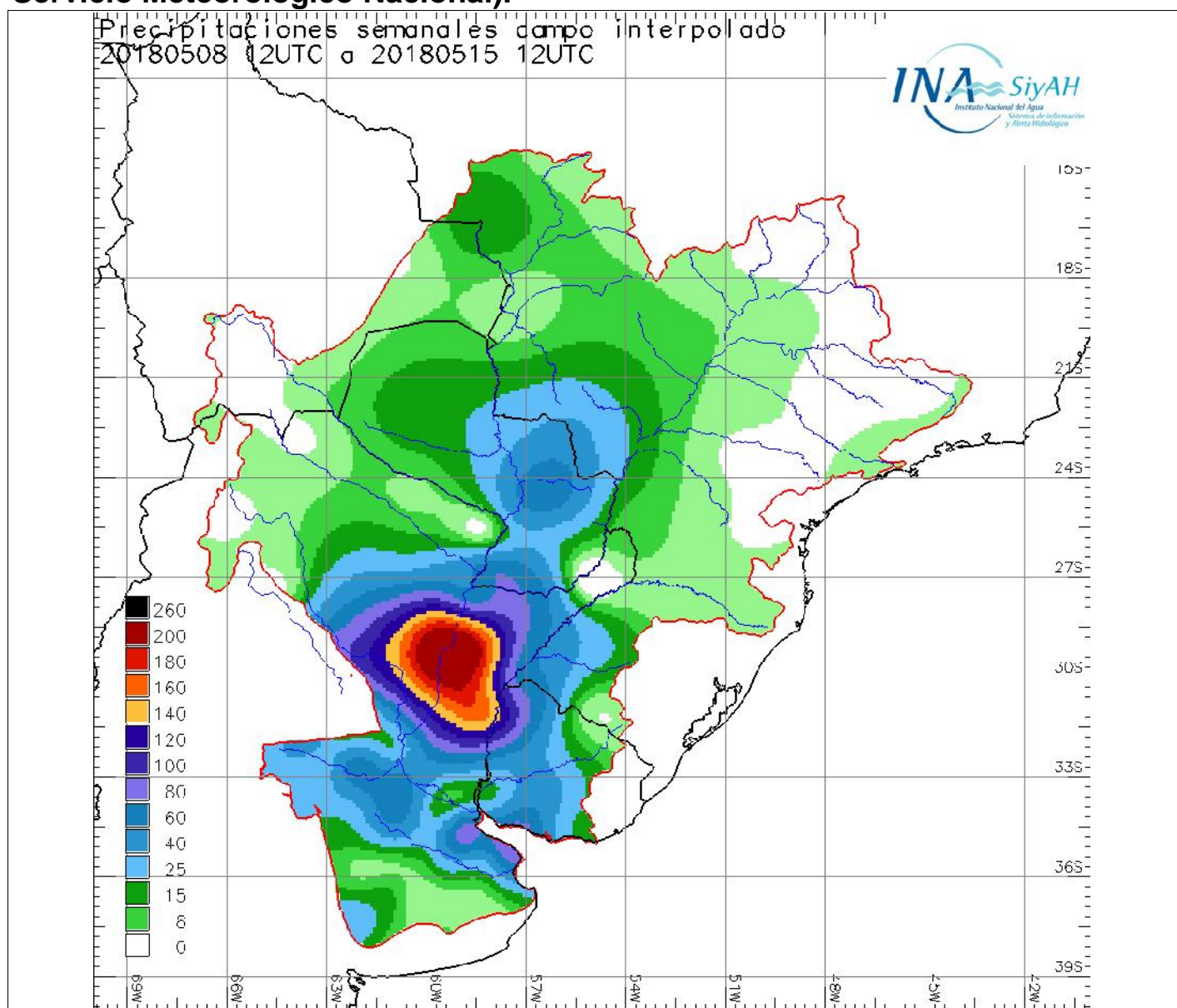




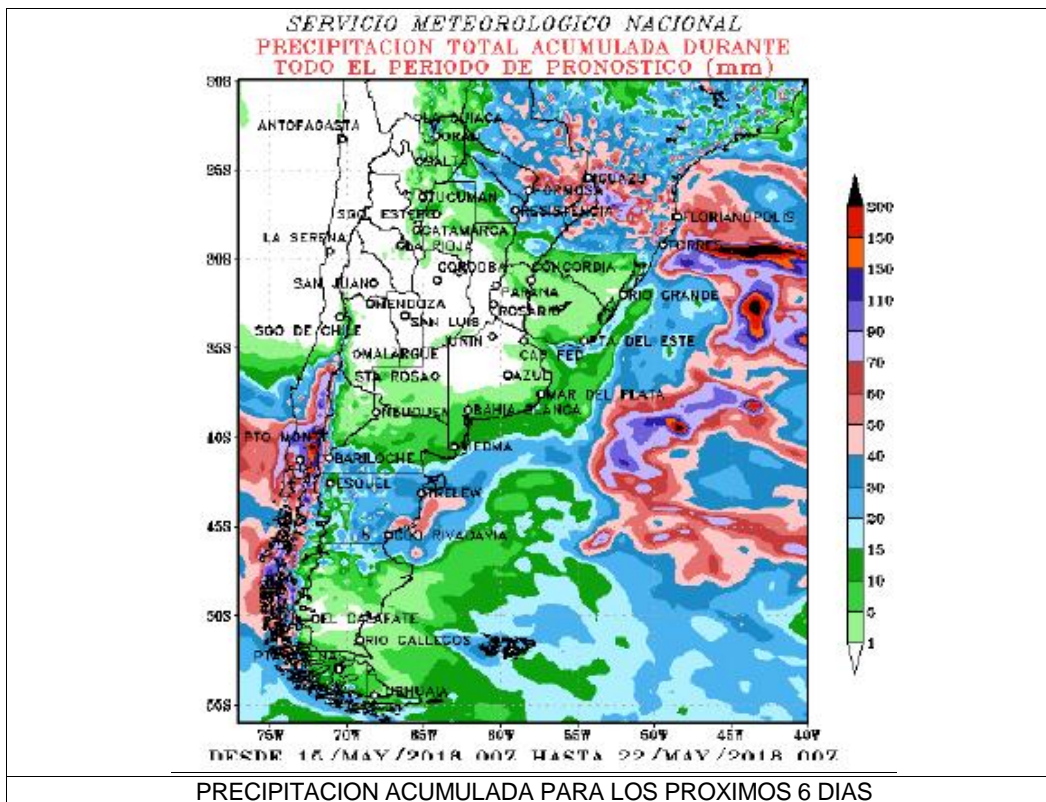
**MENSAJE N° 8687 – 15 DE MAYO DE 2018**  
**REGIÓN DE PRONOSTICO: Cuencas de los Ríos Paraná, Paraguay, Uruguay**

**Lluvias acumuladas en la última semana (información proveniente del Servicio Meteorológico Nacional).**

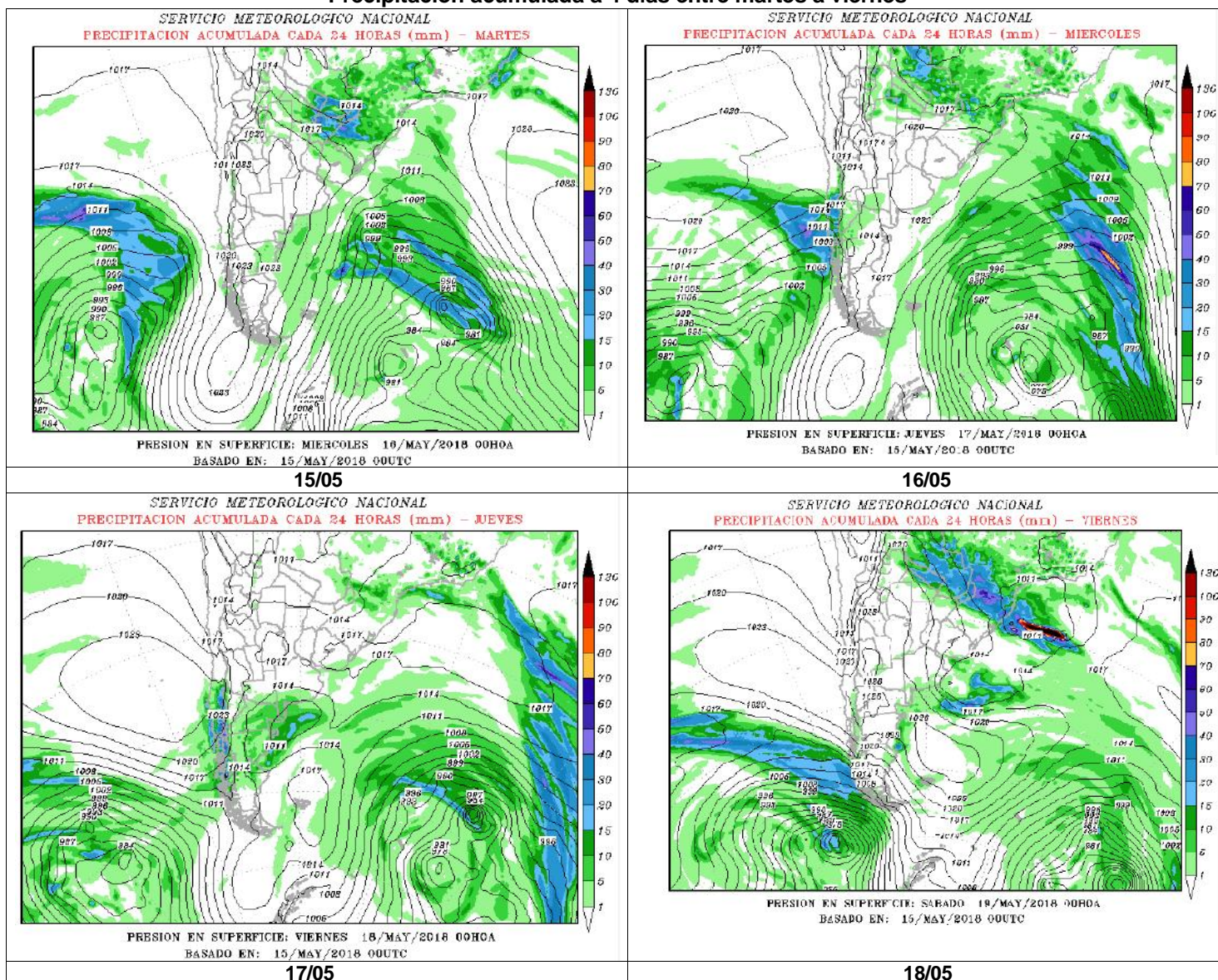


Para el día de hoy martes se prevé precipitaciones y tormentas, algunas localmente fuertes y abundante caída de agua, en el centro-norte del Litoral, este de Paraguay y cuenca media-alta del río Uruguay, Iguazú y no regulada del Paraná; por la presencia de un frente frío en el norte del Litoral. Entre los días miércoles y hasta el fin de semana se pronostican precipitaciones y algunas tormentas en el norte del Litoral, Paraguay y cuenca media-alta del río Uruguay, Iguazú y del Paraná, con mejorías temporarias.





**Precipitación acumulada a 4 días entre martes a viernes**



Fuentes: Servicio Meteorológico Nacional (Argentina) - National Centers of Environmental Prediction (NCEP/NOAA EEUU) - Centro de Previsão de Tempo e Estudos Climáticos (CPTEC/INPE/MCT - Brasil) - Instituto Nacional de Meteorología (INMET/MAPA - Brasil) - SENAMHI (Bolivia).





NIVELES HIDROMETRICOS (cm) (02:00hs)

CECHA: 15/05/2018

ESTACION	LECTURA (cm)	VAR. DIARIA	NIVEL ALERTA	NIVEL EVAC.	ESTACION	LECTURA (cm)	VAR. DIARIA	NIVEL ALERTA	NIVEL EVAC.	ESTACION	LECTURA (cm)	VAR. DIARIA	NIVEL ALERTA	NIVEL EVAC.
<b>RIO IGUAZU</b>														
ANDRESITO	54	14	1050	1350	IGUAZU	900	0	2500	4000					
<b>RIO PARAGUAY</b>														
PILCOMAYO	SD	----	535	600	FORMOSA	576	-4	780	830	BERMEJO	SD	----	650	700
ISLA DEL CERRITO	370	8	620	680										
<b>RIO PARANA</b>														
LIBERTAD	910	-60	2900	3100	ELDORADO	SD	----	2100	2300	POSADAS	985	-4	1100	1200
ITUZAINGO	125	5	350	400	ITA IBATE	170	-6	700	750	ITATI	SD	----	680	750
CORRIENTES	348	-8	650	700	BARRANQUERAS	345	-10	600	650	BELLA VISTA	365	0	600	640
GOYA	380	-4	520	a	RECONQUISTA	362	-5	510	530	ESQUINA	386	4	500	540
LA PAZ	478	5	580	615	SANTA ELENA	477	7	690	725	PARANA	396	11	470	500
SANTA FE	424	13	530	570	DIAMANTE	454	5	530	550	ROSARIO	416	0	500	530
<b>DELTA DEL PARANA</b>														
V. CONSTITUCION	363	-5	400	450	SAN NICOLAS	336	-3	420	500	RAMALLO	304	-3	350	400
VICTORIA	436	-1	460	490	IBICUY	140	-30	280	310	PARANACITO	170	-40	230	260
SAN PEDRO	250	-18	340	360	BARADERO	250	-10	280	310	ZARATE	90	-30	200	220
ESCOBAR	50	-40	300	350	CAMPANA	75	-25	220	245	SAN CERNANDO	50	-30	300	350
<b>RIO URUGUAY</b>														
PEPIRI MINI	13	-2	-----	-----	EL SOBERBIO	40	-5	-----	-----	ALBA POSSE	SD	-----	-----	-----
PANAMBI	SD	-----	-----	-----	SAN JAVIER	107	-2	800	1000	PTO. CONCEPCIÓN	108	0	1550	1650
GARRUCHOS	70	0	1200	1400	SANTO TOME	168	0	1050	1200	ALVEAR	246	-10	950	1100
PASO LIBRES	280	-14	750	850	MONTE CASEROS	326	-12	750	850	S. GRANDE ARR.	3536	-8	3550	3600
S.GRANDE ABAJO	775	26	1730	1780	CONCORDIA	450	-60	1100	1250	COLON	393	-74	710	790
CONC. URUGUAY	333	-55	530	630	P. GUALEGUAYCHU	260	-14	350	380	B. GUALEGUAYCHU	206	-32	290	315

CUENTES: PRECEPTURA NAVAL ARGENTINA - COMISION TECNICA MIXTA SALTO GRANDE - ENTIDAD BINACIONAL YACYRETÁ

CAUDALES HIDROMETRICOS (m3/s)

CECHA: 15/05/2018

ESTACION	VALOR CALCULADO	ESTACION	VALOR CALCULADO	ESTACION	VALOR CALCULADO
ANDRESITO	879	YACYRETÁ EROG.	9800	SANTO TOME	860
PILCOMAYO	0	CORRIENTES	17384	PASO DE L' LIBRES	2940
				APORTE S.GRANDE	5556