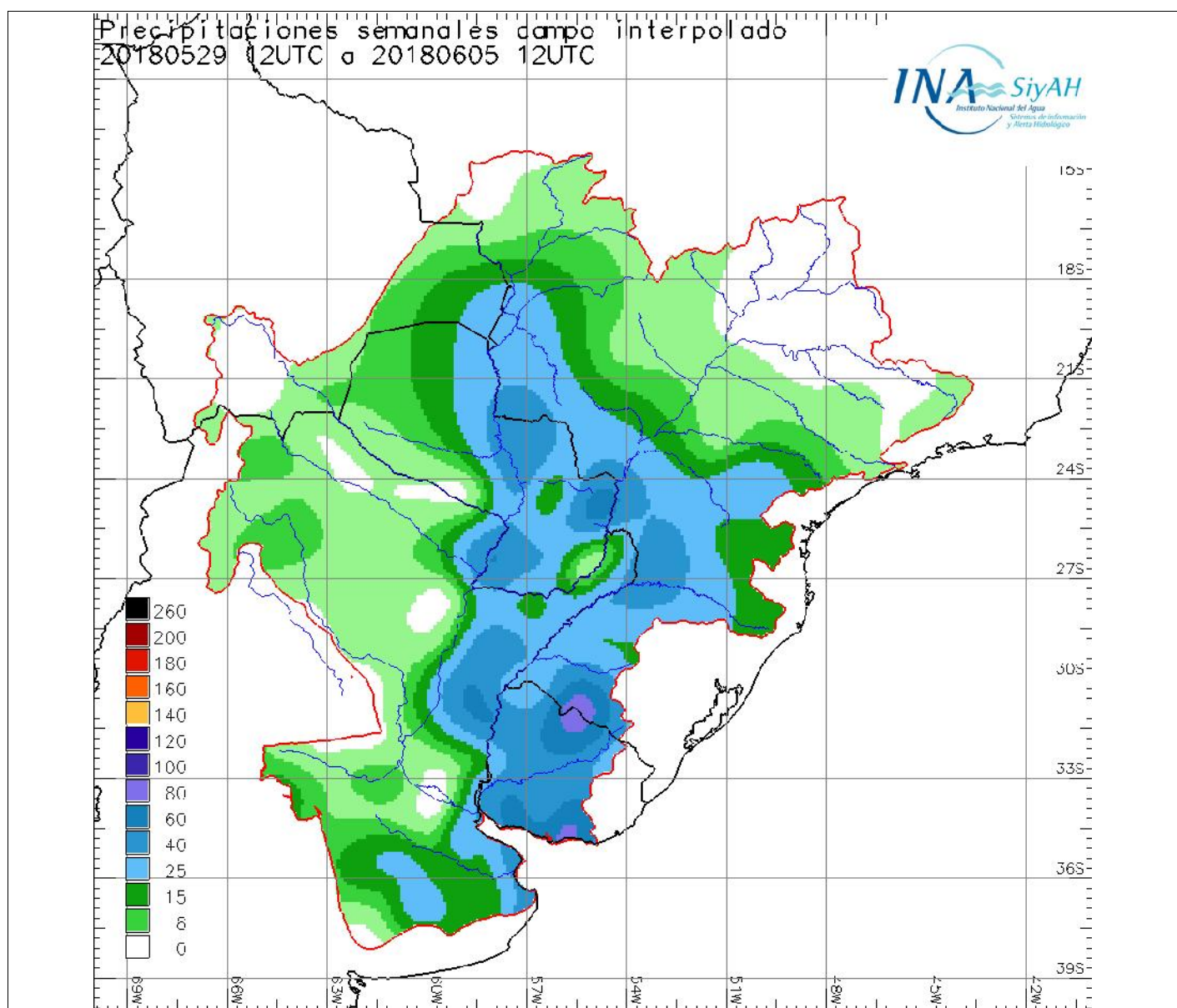


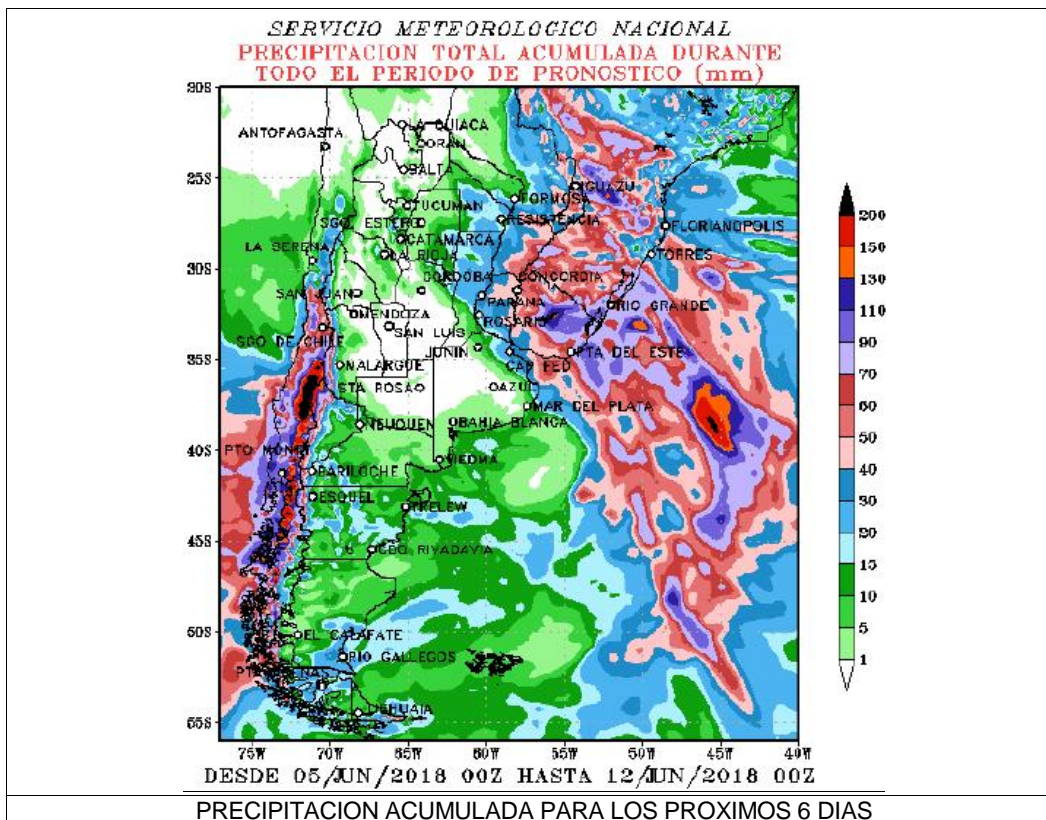
MENSAJE N° 8701 – 05 DE JUNIO DE 2018  
REGIÓN DE PRONOSTICO: Cuencas de los Ríos Paraná, Paraguay, Uruguay

## Lluvias acumuladas en la última semana (información proveniente del Servicio Meteorológico Nacional).

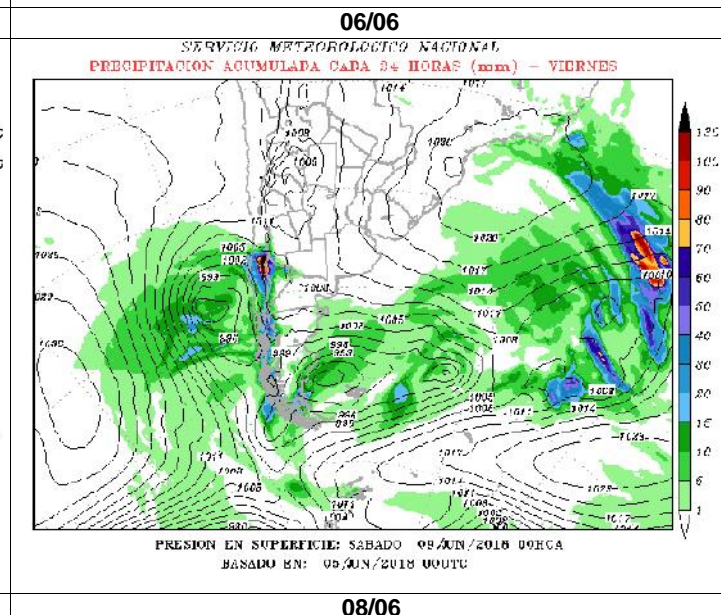
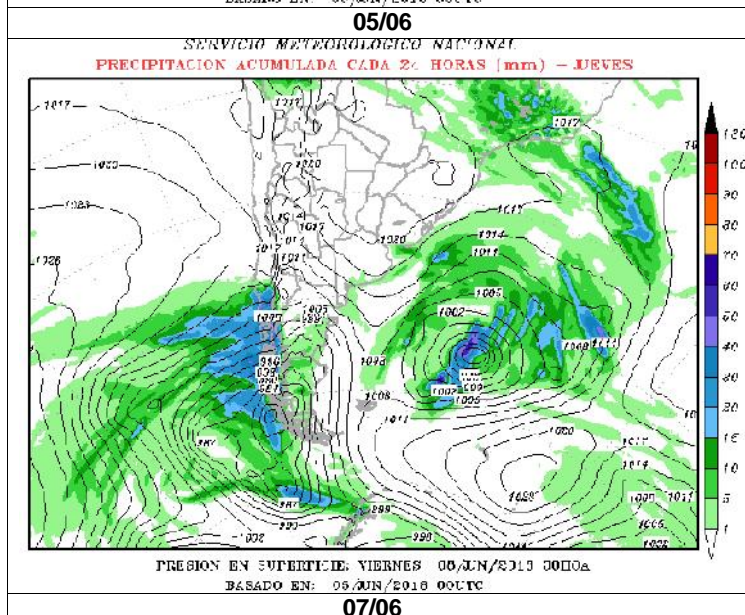
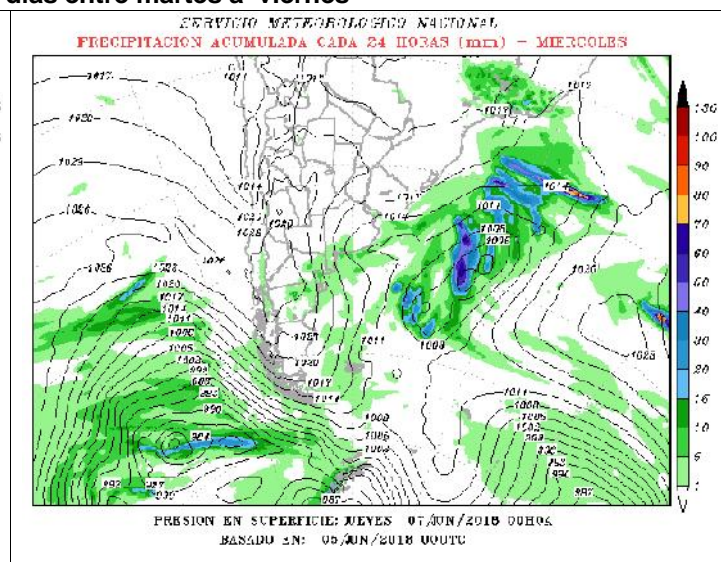
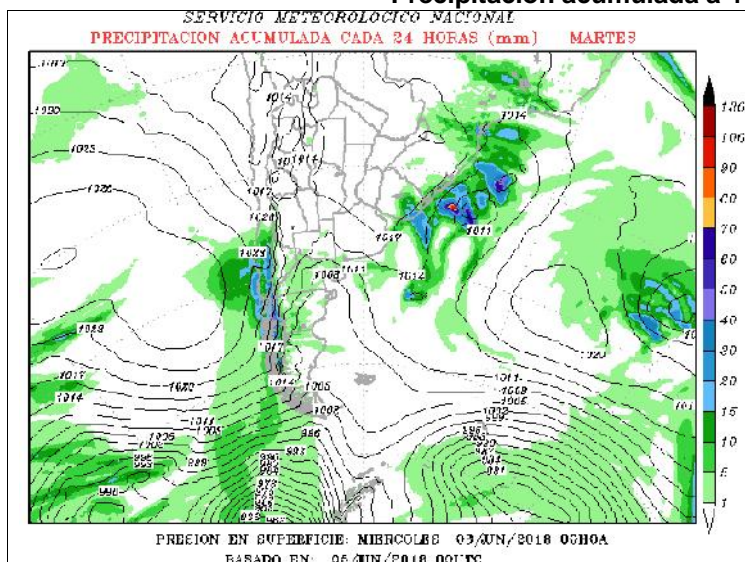


Para el día martes se pronostican chaparrones en el norte del Litoral, Paraguay y cuencas de los ríos Iguazú y Paraná en territorio brasileño; con mejorías temporarias.

Para los días miércoles a sábado no se prevén precipitaciones en el Litoral, Paraguay y extremo sur de Brasil; por condiciones anticiclónicas sobre la cuenca. En tanto que en las nacientes del río Paraná se esperan algunas precipitaciones, con mejorías temporarias.



**Precipitación acumulada a 4 días entre martes a viernes**



Fuentes: Servicio Meteorológico Nacional (Argentina) - National Centers of Environmental Prediction (NCEP/NOAA EEUU) - Centro de Previsão de Tempo e Estudos Climáticos (CPTEC/INPE/MCT - Brasil) - Instituto Nacional de Meteorología (INMET/MAPA - Brasil) - SENAMHI (Bolivia).



NIVELES HIDROMETRICOS (cm) (02:00hs)

CECHA: 05/06/2018

ESTACION	LECTURA (cm)	VAR. DIARIA	NIVEL ALERTA	NIVEL EVAC.	ESTACION	LECTURA (cm)	VAR. DIARIA	NIVEL ALERTA	NIVEL EVAC.	ESTACION	LECTURA (cm)	VAR. DIARIA	NIVEL ALERTA	NIVEL EVAC.
<b>RIO IGUAZU</b>														
ANDRESITO	52	24	1050	1350	IGUAZU	1000	0	2500	4000					
<b>RIO PARAGUAY</b>														
PILCOMAYO	SD	----	535	600	FORMOSA	596	0	780	830	BERMEJO	SD	----	650	700
ISLA DEL CERRITO	327	7	620	680										
<b>RIO PARANA</b>														
LIBERTAD	1000	0	2900	3100	ELDORADO	SD	----	2100	2300	POSADAS	978	6	1100	1200
ITUZAINGO	85	-5	350	400	ITA IBATE	SD	----	700	750	ITATI	SD	----	680	750
CORRIENTES	301	-13	650	700	BARRANQUERAS	300	-14	600	650	BELLA VISTA	317	-9	600	640
GOYA	332	-8	520	a	RECONQUISTA	315	2	510	530	ESQUINA	314	0	500	540
LA PAZ	380	0	580	615	SANTA ELENA	390	-8	690	725	PARANA	315	-1	470	500
SANTA FE	352	-6	530	570	DIAMANTE	375	-6	530	550	ROSARIO	368	-2	500	530
<b>DELTA DEL PARANA</b>														
V. CONSTITUCION	324	-7	400	450	SAN NICOLAS	301	-5	420	500	RAMALLO	276	-7	350	400
VICTORIA	422	-5	460	490	IBICUY	130	-20	280	310	PARANACITO	166	-26	230	260
SAN PEDRO	236	-12	340	360	BARADERO	222	-6	280	310	ZARATE	90	-25	200	220
ESCOBAR	70	-30	300	350	CAMPANA	65	-25	220	245	SAN CERNANDO	100	-20	300	350
<b>RIO URUGUAY</b>														
PEPIRI MINI	20	-33	-----	-----	EL SOBERBIO	80	-8	-----	-----	ALBA POSSE	SD	-----	-----	-----
PANAMBI	SD	-----	-----	-----	SAN JAVIER	126	16	800	1000	PTO. CONCEPCIÓN	143	12	1550	1650
GARRUCHOS	126	12	1200	1400	SANTO TOME	238	-20	1050	1200	ALVEAR	290	0	950	1100
PASO LIBRES	283	6	750	850	MONTE CASEROS	249	-20	750	850	S. GRANDE ARR.	3454	-33	3550	3600
S.GRANDE ABAJO	752	-111	1730	1780	CONCORDIA	450	70	1100	1250	COLON	290	31	710	790
CONC. URUGUAY	244	3	530	630	P. GUALEGUAYCHU	190	-22	350	380	B. GUALEGUAYCHU	172	-30	290	315

CUENTES: PRECEPTURA NAVAL ARGENTINA - COMISION TECNICA MIXTA SALTO GRANDE - ENTIDAD BINACIONAL YACYRETÁ

CAUDALES HIDROMETRICOS (m3/s)

CECHA: 05/06/2018

ESTACION	VALOR CALCULADO	ESTACION	VALOR CALCULADO	ESTACION	VALOR CALCULADO
ANDRESITO	859	YACYRETÁ EROG.	9400	SANTO TOME	1270
PILCOMAYO	0	CORRIENTES	15947	PASO DE L' LIBRES	2990
				APORTE S.GRANDE	3414