

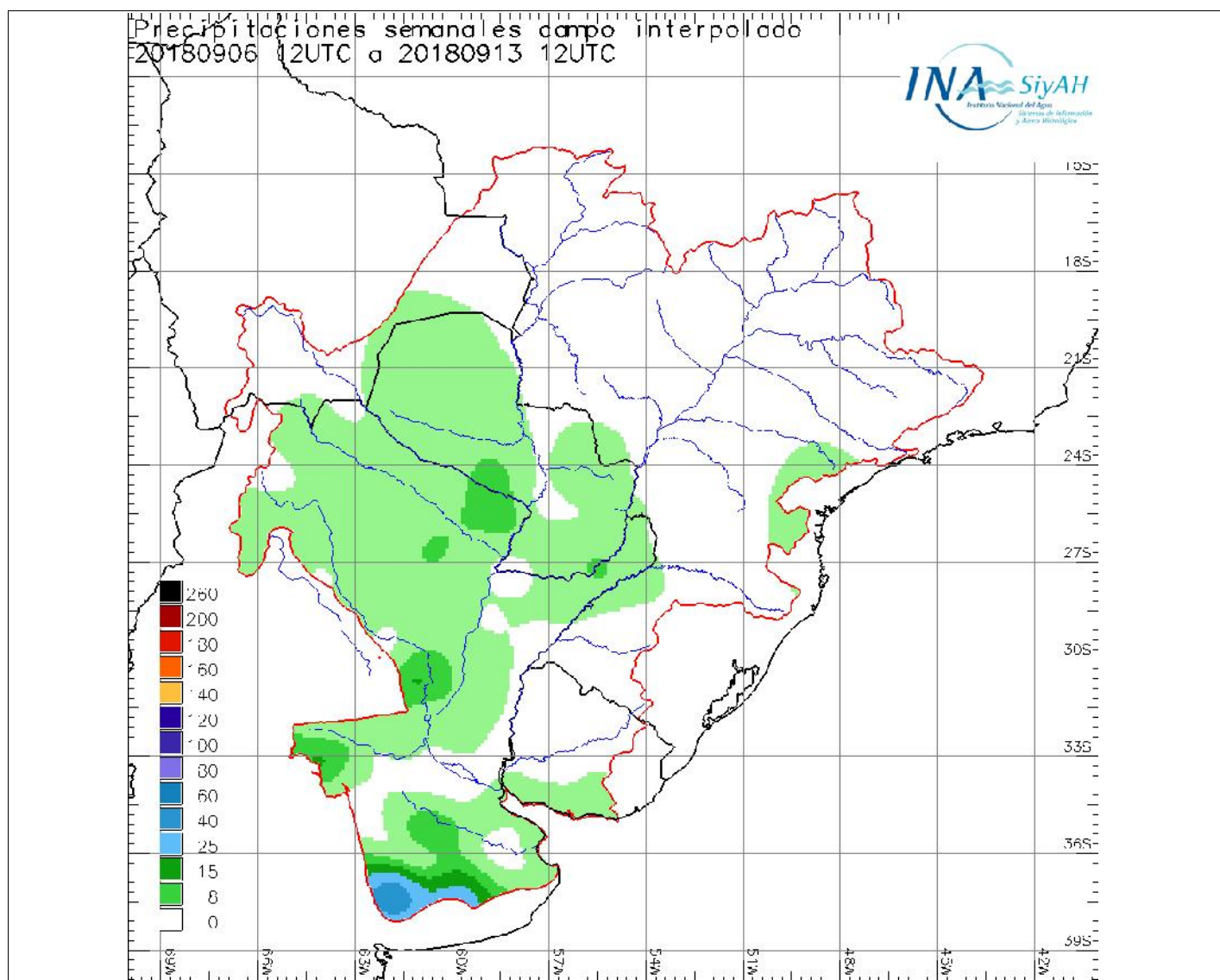


**ALERTA HIDROLÓGICO DE LA PROVINCIA DE ENTRE RÍOS
CUENCA DEL PLATA**

MENSAJE N° 8768 – 13 DE SETIEMBRE DE 2018

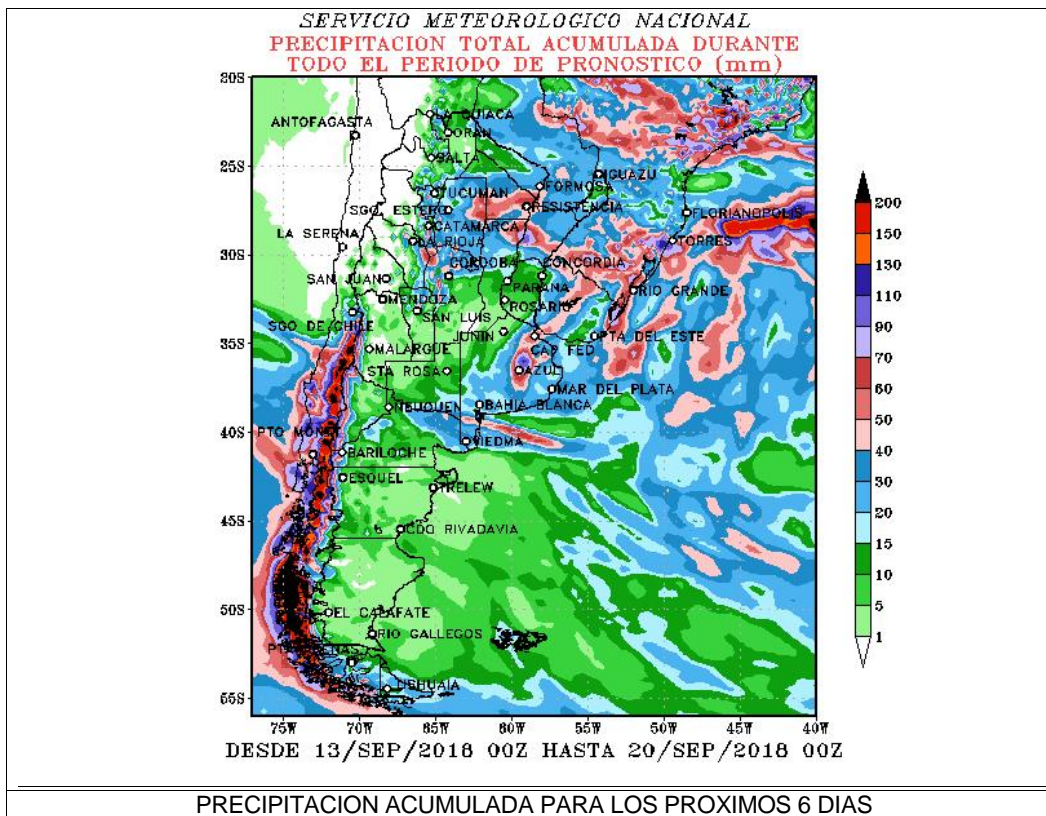
REGIÓN DE PRONOSTICO: Cuencas de los Ríos Paraná, Paraguay, Uruguay

Lluvias acumuladas en la última semana (información proveniente del Servicio Meteorológico Nacional).

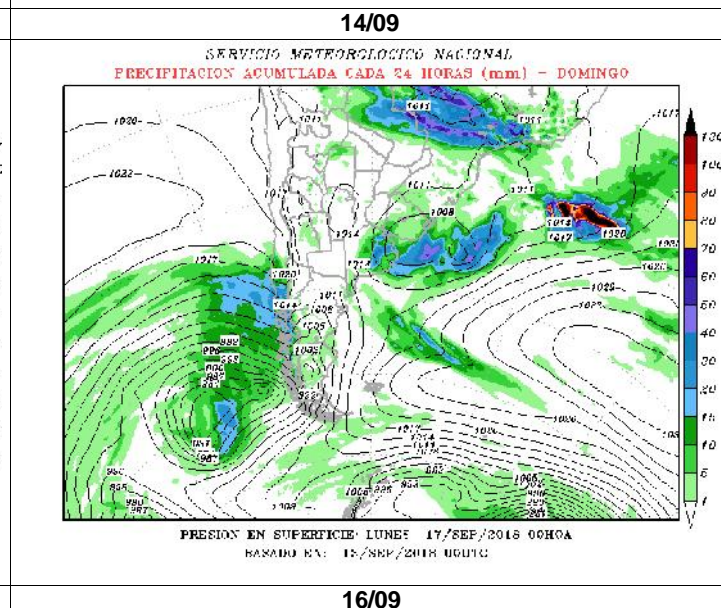
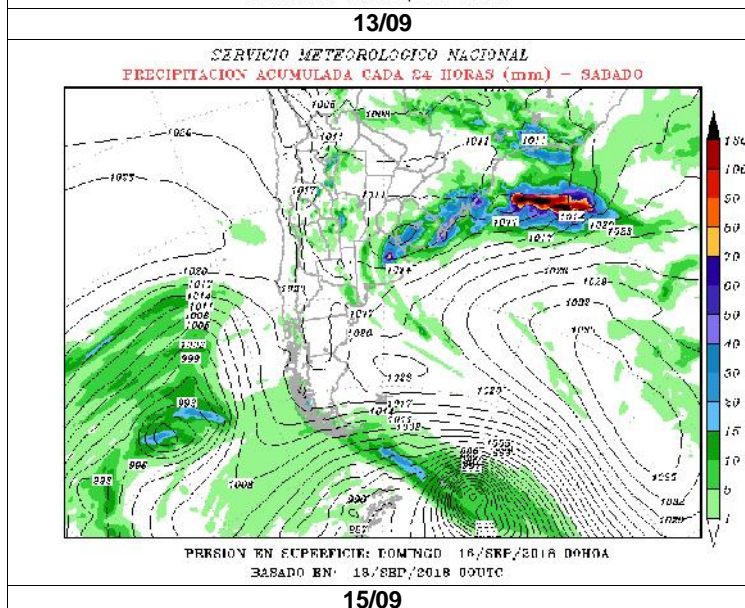
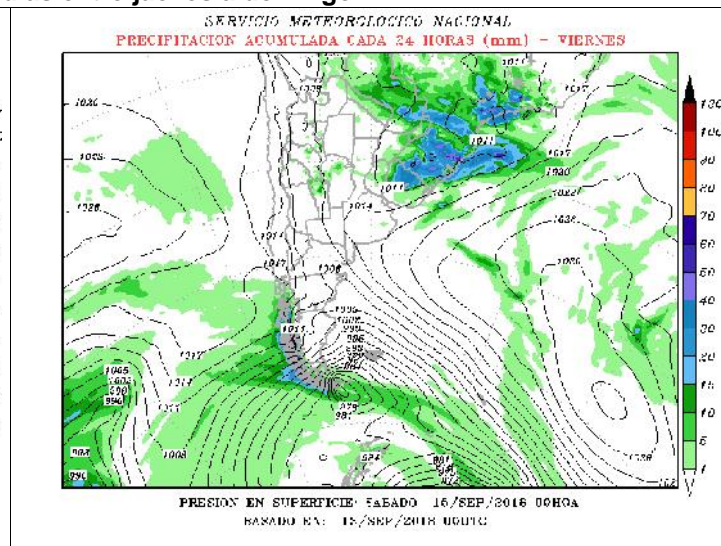
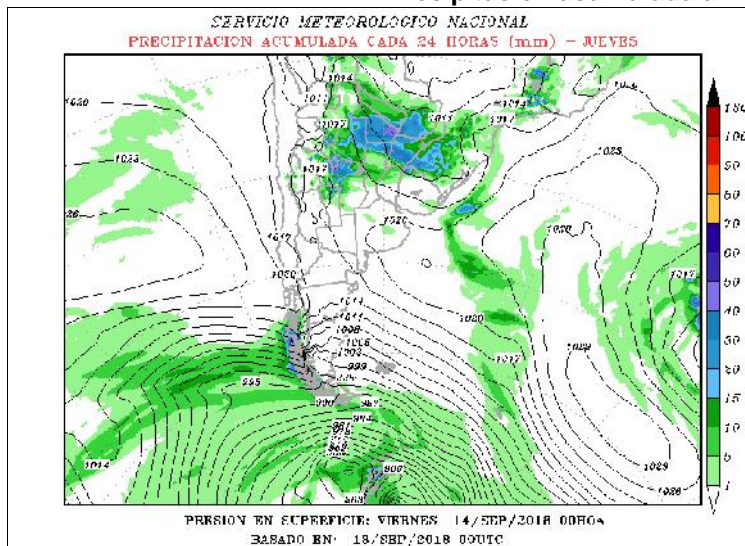


Para los jueves y viernes se prevén lluvias y tormentas, algunas localmente fuertes, en el centro del país, Litoral, Paraguay y cuencas de los ríos Uruguay, Iguazú y no regulada del Paraná; con periodos de mejoramientos temporarios.

Para el fin de semana se pronostican precipitaciones y algunas tormentas en el sur del Litoral y cuencas de los ríos Uruguay, Iguazú, Paraná y Paraguay; luego mejorando.



Precipitación acumulada a 4 días entre jueves a domingo



Fuentes: Servicio Meteorológico Nacional (Argentina) - National Centers of Environmental Prediction (NCEP/NOAA EEUU) - Centro de Previsão de Tempo e Estudos Climáticos (CPTEC/INPE/MCT - Brasil) - Instituto Nacional de Meteorologia (INMET/MAPA - Brasil) - SENAMHI (Bolivia).



NIVELES HIDROMETRICOS (cm) (02:00hs)

CECHA: 13/09/2018

ESTACION	LECTURA (cm)	VAR. DIARIA	NIVEL ALERTA	NIVEL EVAC.	ESTACION	LECTURA (cm)	VAR. DIARIA	NIVEL ALERTA	NIVEL EVAC.	ESTACION	LECTURA (cm)	VAR. DIARIA	NIVEL ALERTA	NIVEL EVAC.
RIO IGUAZU														
ANDRESITO	62	4	1050	1350	IGUAZU	880	-20	2500	4000					
RIO PARAGUAY														
PILCOMAYO	0	----	535	600	FORMOSA	S/E	----	780	830	BERMEJO	190	0	650	700
ISLA DEL CERRITO	269	5	620	680										
RIO PARANA														
LIBERTAD	900	-90	2900	3100	ELDORADO	S/E	----	2100	2300	POSADAS	988	-2	1100	1200
ITUZAINGO	90	0	350	400	ITA IBATE	140	0	700	750	ITATI	S/E	----	680	750
CORRIENTES	244	-6	650	700	BARRANQUERAS	243	-7	600	650	BELLA VISTA	264	-12	600	640
GOYA	276	-12	520	570	RECONQUISTA	250	-6	510	530	ESQUINA	243	3	500	540
LA PAZ	287	5	580	615	SANTA ELENA	304	4	690	725	PARANA	195	3	470	500
SANTA FE	218	1	530	570	DIAMANTE	234	1	530	550	ROSARIO	205	-5	500	530
DELTA DEL PARANA														
V. CONSTITUCION	172	-10	400	450	SAN NICOLAS	164	-10	420	500	RAMALLO	142	-8	350	400
VICTORIA	277	0	460	490	IBICUY	20	-20	280	310	PARANACITO	110	-36	230	260
SAN PEDRO	102	-24	340	360	BARADERO	85	-30	280	310	ZARATE	45	-15	200	220
ESCOBAR	80	10	300	350	CAMPANA	40	-35	220	245	SAN CERNANDO	90	30	300	350
RIO URUGUAY														
PEPIRI MINI	325	-17	-----	-----	EL SOBERBIO	210	-55	-----	-----	ALBA POSSE	0	-----	-----	-----
PANAMBI	0	-----	-----	-----	SAN JAVIER	225	-15	800	1000	PTO. CONCEPCIÓN	256	16	1550	1650
GARRUCHOS	249	-45	1200	1400	SANTO TOME	420	-32	1050	1200	ALVEAR	504	-40	950	1100
PASO LIBRES	503	-48	750	850	MONTE CASEROS	426	-28	750	850	S. GRANDE ARR.	3546	5	3550	3600
S.GRANDE ABAJO	901	-131	1730	1780	CONCORDIA	638	-92	1100	1250	COLON	388	-14	710	790
CONC. URUGUAY	310	0	530	630	P. GUALEGUAYCHU	176	-14	350	380	B. GUALEGUAYCHU	160	-12	290	315

CUENTES: PRECEPTURA NAVAL ARGENTINA - COMISION TECNICA MIXTA SALTO GRANDE - ENTIDAD BINACIONAL YACYRETÁ

CAUDALES HIDROMETRICOS (m3/s)

CECHA: 13/09/2018

ESTACION	VALOR CALCULADO	ESTACION	VALOR CALCULADO	ESTACION	VALOR CALCULADO
ANDRESITO	959	YACYRETÁ EROG.	9000	SANTO TOME	2550
PILCOMAYO	536	CORRIENTES	13891	PASO DE L' LIBRES	6640
				APORTE S.GRANDE	8101