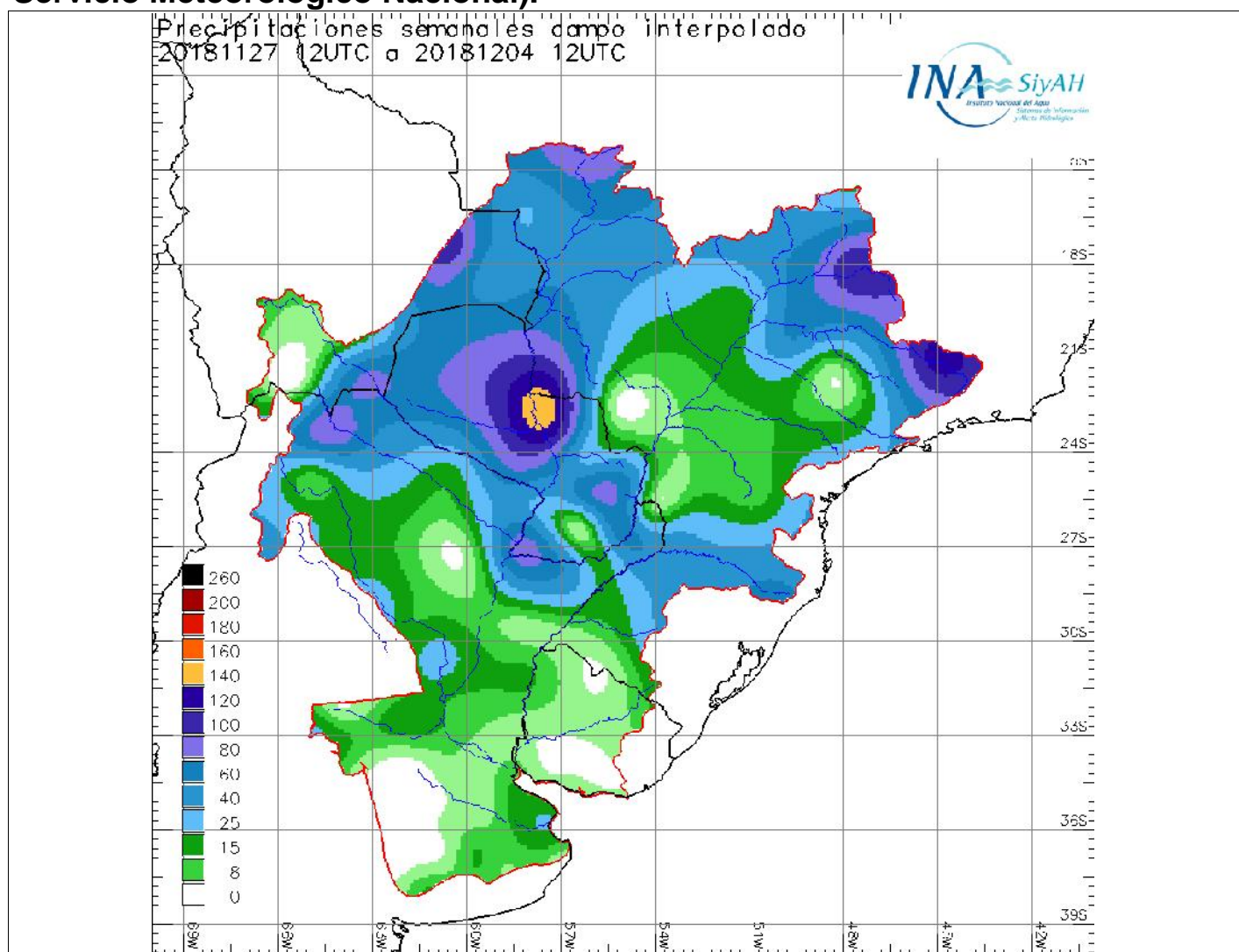


MENSAJE N° 8023 – 04 DE DICIEMBRE DE 2018

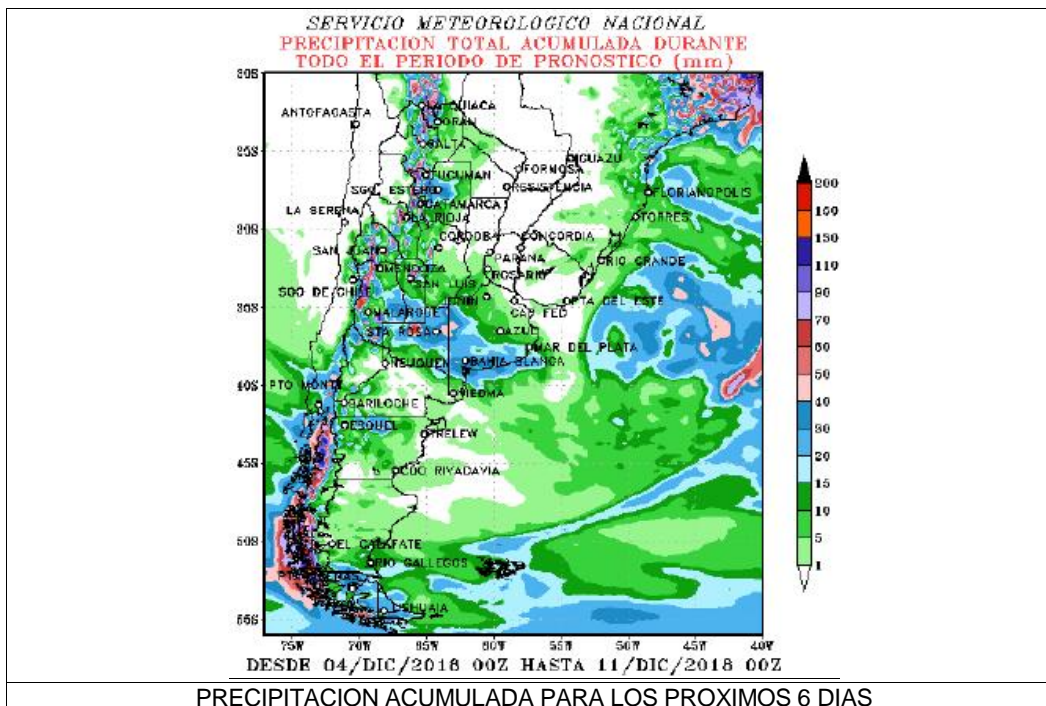
REGIÓN DE PRONOSTICO: Cuencas de los Ríos Paraná, Paraguay, Uruguay

**Lluvias acumuladas en la última semana (información proveniente del Servicio Meteorológico Nacional).**



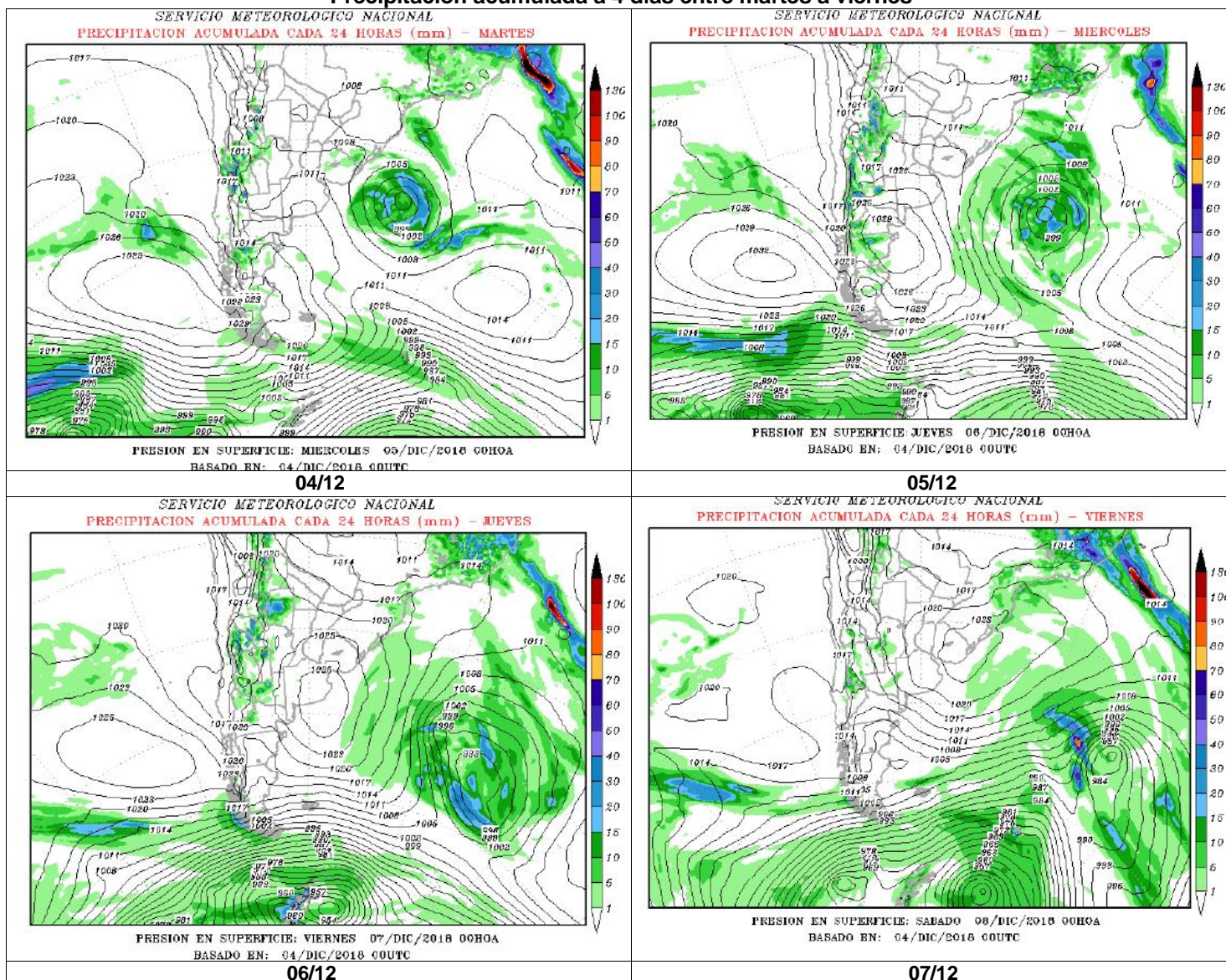
Para la presente semana se prevé buenas condiciones meteorológicas, sin la ocurrencia de precipitaciones, en la cuenca del Plata; por la presencia de un sistema de alta presión sobre la misma. Solo se pronostican lluvias y algunas tormentas para el noroeste argentino y sur de Bolivia.

En tanto que para el día de hoy martes se prevé algunos chaparrones muy aislados en el sur del Litoral y cuenca baja del río Uruguay, luego mejorando.



**PRECIPITACION ACUMULADA PARA LOS PROXIMOS 6 DIAS**

**Precipitación acumulada a 4 días entre martes a viernes**



Fuentes: Servicio Meteorológico Nacional (Argentina) - National Centers of Environmental Prediction (NCEP/NOAA EEUU) - Centro de Previsão de Tempo e Estudos Climáticos (CPTEC/INPE/MCT - Brasil) - Instituto Nacional de Meteorología (INMET/MAPA - Brasil) - SENAMHI (Bolivia).



NIVELES HIDROMETRICOS (cm) (02:00hs)

CECHA: 04/12/2018

ESTACION	LECTURA (cm)	VAR. DIARIA	NIVEL ALERTA	NIVEL EVAC.	ESTACION	LECTURA (cm)	VAR. DIARIA	NIVEL ALERTA	NIVEL EVAC.	ESTACION	LECTURA (cm)	VAR. DIARIA	NIVEL ALERTA	NIVEL EVAC.
<b>RIO IGUAZU</b>														
ANDRESITO	94	12	1050	1350	IGUAZU	1320	-80	2500	4000					
<b>RIO PARAGUAY</b>														
PILCOMAYO	S/E	----	535	600	FORMOSA	796	-2	780	830	BERMEJO	668	-2	650	700
ISLA DEL CERRITO	528	7	620	680										
<b>RIO PARANA</b>														
LIBERTAD	1400	-40	2900	3100	ELDORADO	S/E	----	2100	2300	POSADAS	1000	0	1100	1200
ITUZAINGO	195	-5	350	400	ITA IBATE	280	-20	700	750	ITATI	468	-2	680	750
CORRIENTES	509	-3	650	700	BARRANQUERAS	503	-11	600	650	BELLA VISTA	522	-4	600	640
GOYA	508	-2	520	570	RECONQUISTA	457	-3	510	530	ESQUINA	472	0	500	540
LA PAZ	538	0	580	615	SANTA ELENA	535	-1	690	725	PARANA	430	0	470	500
SANTA FE	460	-1	530	570	DIAMANTE	488	-1	530	550	ROSARIO	432	2	500	530
<b>DELTA DEL PARANA</b>														
V. CONSTITUCION	368	1	400	450	SAN NICOLAS	335	6	420	500	RAMALLO	302	-1	350	400
VICTORIA	442	0	460	490	IBICUY	120	-45	280	310	PARAMACITO	180	-45	230	260
SAN PEDRO	238	-22	340	360	BARADERO	228	-10	280	310	ZARATE	85	-75	200	220
ESCOBAR	50	-30	300	350	CAMPANA	55	-55	220	245	SAN CERNANDO	110	-40	300	350
<b>RIO URUGUAY</b>														
PEPIRI MINI	347	-87	-----	-----	EL SOBERBIO	289	-36	-----	-----	ALBA POSSE	0	-----	-----	-----
PANAMBI	0	-----	-----	-----	SAN JAVIER	318	43	800	1000	PTO. CONCEPCIÓN	360	4	1550	1650
GARRUCHOS	430	-37	1200	1400	SANTO TOME	540	-22	1050	1200	ALVEAR	584	-30	950	1100
PASO LIBRES	556	-23	750	850	MONTE CASEROS	447	-4	750	850	S. GRANDE ARR.	3529	-1	3550	3600
S.GRANDE ABAJO	1034	26	1730	1780	CONCORDIA	700	22	1100	1250	COLON	414	-20	710	790
CONC. URUGUAY	350	-24	530	630	P. GUALEGUAYCHU	218	-54	350	380	B. GUALEGUAYCHU	206	-58	290	315

CUENTES: PRECEPTURA NAVAL ARGENTINA - COMISION TECNICA MIXTA SALTO GRANDE - ENTIDAD BINACIONAL YACYRETÁ

CAUDALES HIDROMETRICOS (m3/s)

CECHA: 04/12/2018

ESTACION	VALOR CALCULADO	ESTACION	VALOR CALCULADO	ESTACION	VALOR CALCULADO
ANDRESITO	1302	YACYRETÁ EROG.	14400	SANTO TOME	3799
PILCOMAYO		CORRIENTES	23343	PASO DE L' LIBRES	7198
				APORTE S.GRANDE	8059