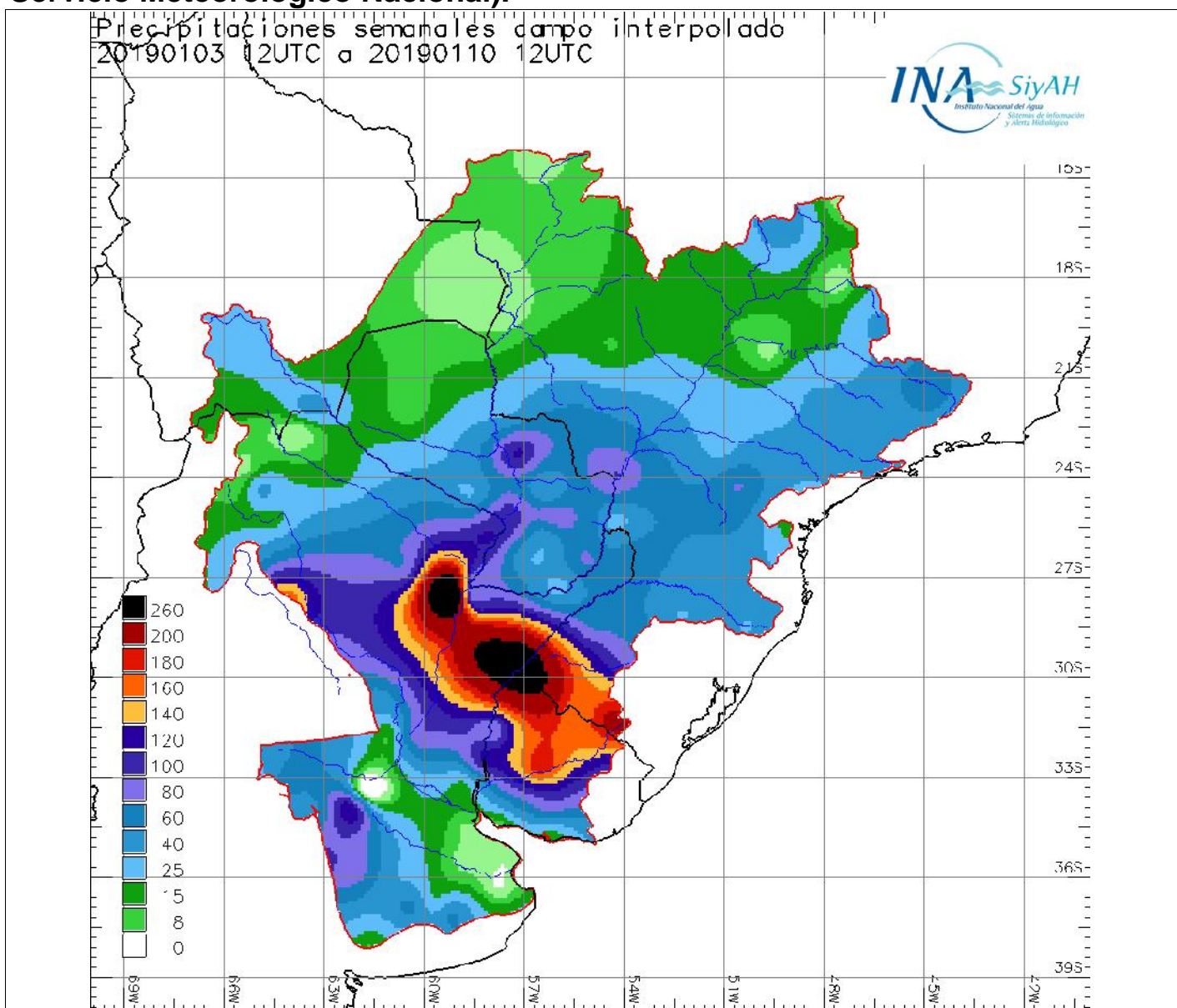


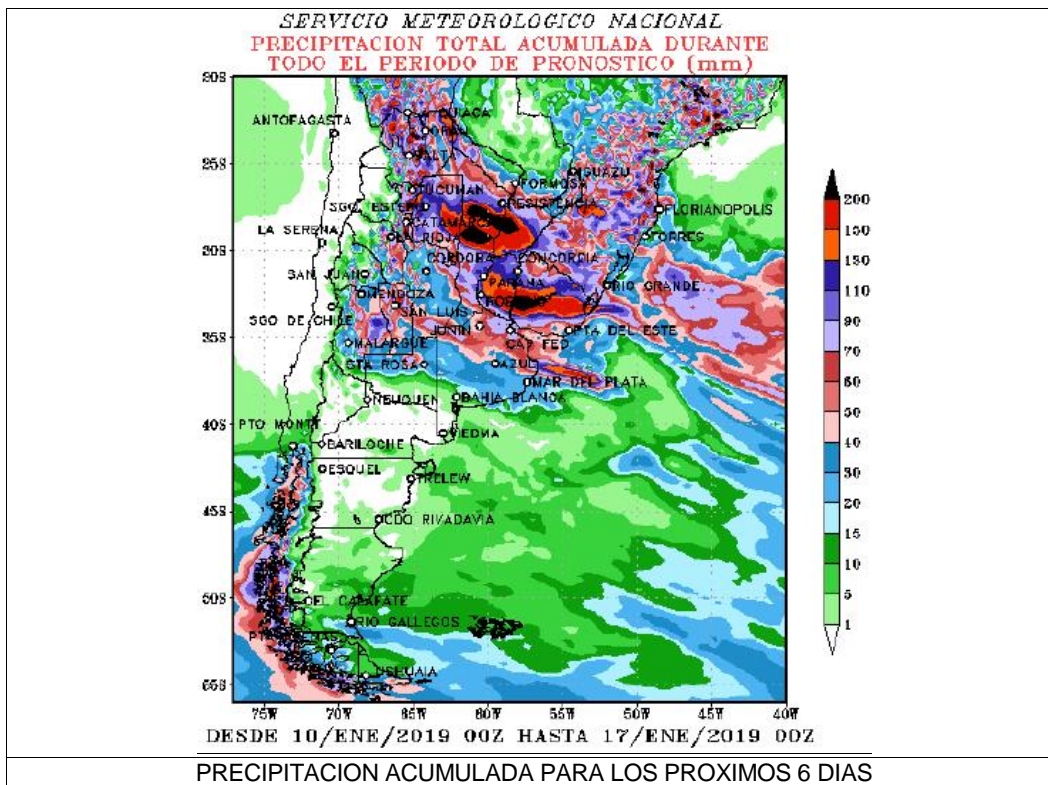
MENSAJE N° 8045 – 10 DE ENERO DE 2019
REGIÓN DE PRONOSTICO: Cuencas de los Ríos Paraná, Paraguay, Uruguay

Lluvias acumuladas en la última semana (información proveniente del Servicio Meteorológico Nacional).

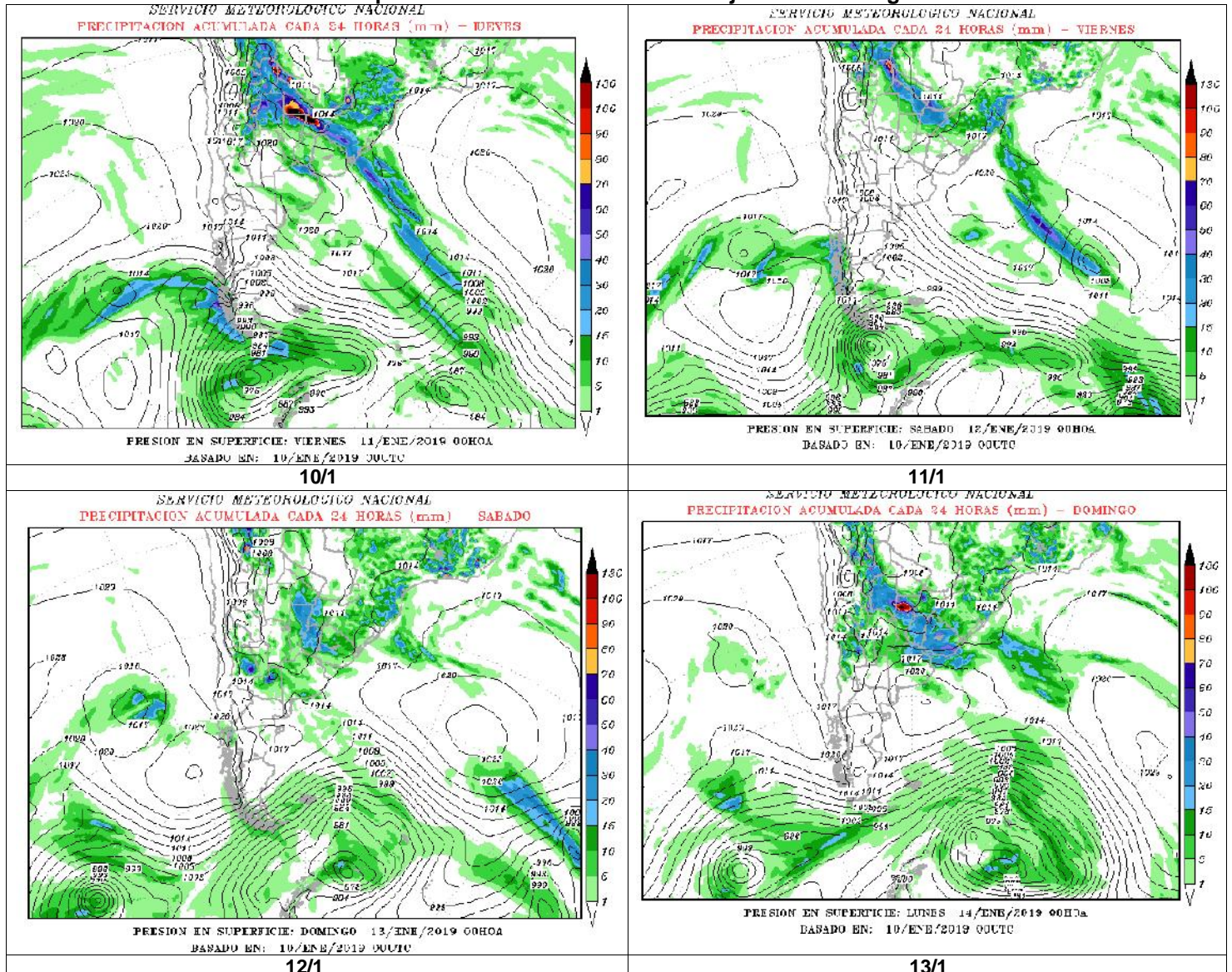


Para los próximos seis días se pronostican lluvias y tormentas, algunas localmente fuertes y severas con abundante caída de agua, en el Litoral, norte y noreste del país, sur de Bolivia, este de Paraguay y cuencas de los ríos Uruguay, Iguazú y Paraná; con periodos de mejoramientos temporarios; por la presencia de un frente estacionario en el centro del Litoral.

Se prevé lluvias del orden de 200 mm en el centro-sur del Litoral y cuenca del río Uruguay,



Precipitación acumulada a 4 días entre jueves a domingo



Fuentes: Servicio Meteorológico Nacional (Argentina) - National Centers of Environmental Prediction (NCEP/NOAA EEUU) - Centro de Previsão de Tempo e Estudos Climáticos (CPTEC/INPE/MCT - Brasil) - Instituto Nacional de Meteorología (INMET/MAPA - Brasil) - SENAMHI (Bolivia).



CAUDALES OBSERVADOS EN LAS SECCIONES MÁS IMPORTANTES



RÍO URUGUAY

CRECIDA SIGNIFICATIVA

Persiste el escenario de lluvias intensas sobre una vasta área que incluye la cuenca inmediata al embalse de Salto Grande.

El aporte en ruta al río Uruguay está teniendo un significativo aumento desde la sección de Santo Tomé.

El **Aporte Total** al embalse de **SALTO GRANDE** alcanzó hoy casi 11.000 m³/, con la probabilidad de nuevos incrementos. Tanto desde la margen argentina como desde la margen brasileña.

La Comisión Técnica Mixta de Salto Grande informó hoy sobre las descargas del embalse, indicando para hoy 13.400 m³/s.

En **CONCORDIA** el nivel se mantendría próximo al **Nivel de Alerta (11,00 m)**.

CONCEPCIÓN DEL URUGUAY: se espera que el nivel se establezca en el orden de **5,20 m (Nivel de Alerta 5,30 m)**.

Pto. GUALEGUAYCHÚ mostraría el efecto de la crecida en el estuario, al que se sumaría la propagación de la onda de crecida mencionada. Se esperan picos próximos a los **3,00 m**.

En **VILLA PARANACITO** la crecida del río Uruguay condicionaría la evolución del nivel, para el que se espera primero la acción desde el estuario. La crecida del Río de la Plata tendría su máximo efecto durante la mañana del 11/ene y se espera se mantenga próximo al nivel de desborde establecido como **Nivel de Alerta (2,30 m)**.

Fuentes: Prefectura Naval Argentina, Servicio de Hidrografía Naval, Comisión Técnica Mixta de Salto Grande, Entidad Binacional Yacyretá, EVARSA, COREBE, SSRRHH, Centro de Informaciones Meteorológicas FICH-UNL

EL PROXIMO MENSAJE COMPLETO SERA EMITIDO EL MIÉRCOLES 9 DE ENERO DE 2019



NIVELES HIDROMETRICOS (cm) (02:00hs)

CECHA: 10/01/2019

ESTACION	LECTURA (cm)	VAR. DIARIA	NIVEL ALERTA	NIVEL EVAC.	ESTACION	LECTURA (cm)	VAR. DIARIA	NIVEL ALERTA	NIVEL EVAC.	ESTACION	LECTURA (cm)	VAR. DIARIA	NIVEL ALERTA	NIVEL EVAC.
----------	--------------	-------------	--------------	-------------	----------	--------------	-------------	--------------	-------------	----------	--------------	-------------	--------------	-------------

RIO IGUAZU

ANDRESITO	110	-4	1050	1350	IGUAZU	1180	180	2500	4000					
-----------	-----	----	------	------	--------	------	-----	------	------	--	--	--	--	--

RIO PARAGUAY

PILCOMAYO	SD	----	535	600	FORMOSA	619	-10	780	830	BERMEJO	SD	----	650	700
-----------	----	------	-----	-----	---------	-----	-----	-----	-----	---------	----	------	-----	-----

ISLA DEL CERRITO	365	-2	620	680										
------------------	-----	----	-----	-----	--	--	--	--	--	--	--	--	--	--

RIO PARANA

LIBERTAD	1140	160	2900	3100	ELDORADO	SD	----	2100	2300	POSADAS	981	0	1100	1200
----------	------	-----	------	------	----------	----	------	------	------	---------	-----	---	------	------

ITUZAINGO	100	-10	350	400	ITA IBATE	156	0	700	750	ITATI	300	-4	680	750
-----------	-----	-----	-----	-----	-----------	-----	---	-----	-----	-------	-----	----	-----	-----

CORRIENTES	351	3	650	700	BARRANQUERAS	363	14	600	650	BELLA VISTA	380	-2	600	640
------------	-----	---	-----	-----	--------------	-----	----	-----	-----	-------------	-----	----	-----	-----

GOYA	404	0	520	570	RECONQUISTA	376	-2	510	530	ESQUINA	405	-5	500	540
------	-----	---	-----	-----	-------------	-----	----	-----	-----	---------	-----	----	-----	-----

LA PAZ	503	5	580	615	SANTA ELENA	509	-1	690	725	PARANA	420	3	470	500
--------	-----	---	-----	-----	-------------	-----	----	-----	-----	--------	-----	---	-----	-----

SANTA FE	442	2	530	570	DIAMANTE	475	0	530	550	ROSARIO	427	1	500	530
----------	-----	---	-----	-----	----------	-----	---	-----	-----	---------	-----	---	-----	-----

DELTA DEL PARANA

V. CONSTITUCION	366	-2	400	450	SAN NICOLAS	336	0	420	500	RAMALLO	300	0	350	400
-----------------	-----	----	-----	-----	-------------	-----	---	-----	-----	---------	-----	---	-----	-----

VICTORIA	471	0	460	490	IBICUY	140	10	280	310	PARANACITO	174	9	230	260
----------	-----	---	-----	-----	--------	-----	----	-----	-----	------------	-----	---	-----	-----

SAN PEDRO	240	0	340	360	BARADERO	225	0	280	310	ZARATE	130	-35	200	220
-----------	-----	---	-----	-----	----------	-----	---	-----	-----	--------	-----	-----	-----	-----

ESCOBAR	130	10	300	350	CAMPANA	105	-5	220	245	SAN CERNANDO	190	30	300	350
---------	-----	----	-----	-----	---------	-----	----	-----	-----	--------------	-----	----	-----	-----

RIO URUGUAY

PEPURI MINI	618	164	-----	-----	EL SOBERBIO	259	2	-----	-----	ALBA POSSE	SD	-----	-----	-----
-------------	-----	-----	-------	-------	-------------	-----	---	-------	-------	------------	----	-------	-------	-------

PANAMBI	SD	-----	-----	-----	SAN JAVIER	220	25	800	1000	PTO. CONCEPCIÓN	230	16	1550	1650
---------	----	-------	-------	-------	------------	-----	----	-----	------	-----------------	-----	----	------	------

GARRUCHOS	350	0	1200	1400	SANTO TOME	458	91	1050	1200	ALVEAR	504	124	950	1100
-----------	-----	---	------	------	------------	-----	----	------	------	--------	-----	-----	-----	------

PASO LIBRES	622	230	750	850	MONTE CASEROS	519	163	750	850	S. GRANDE ARR.	3390	-46	3550	3600
-------------	-----	-----	-----	-----	---------------	-----	-----	-----	-----	----------------	------	-----	------	------

S.GRANDE ABAJO	1327	265	1730	1780	CONCORDIA	1008	218	1100	1250	COLON	498	63	710	790
----------------	------	-----	------	------	-----------	------	-----	------	------	-------	-----	----	-----	-----

CONC. URUGUAY	388	43	530	630	P. GUALEGUAYCHU	238	-2	350	380	B. GUALEGUAYCHU	214	14	290	315
---------------	-----	----	-----	-----	-----------------	-----	----	-----	-----	-----------------	-----	----	-----	-----

CUENTES: PRECEPTURA NAVAL ARGENTINA - COMISION TECNICA MIXTA SALTO GRANDE - ENTIDAD BINACIONAL YACYRETÁ

CAUDALES HIDROMETRICOS (m3/s)

CECHA: 10/01/2019

ESTACION	VALOR CALCULADO	ESTACION	VALOR CALCULADO	ESTACION	VALOR CALCULADO
----------	-----------------	----------	-----------------	----------	-----------------

ANDRESITO	1488	YACYRETÁ EROG.	11200	SANTO TOME	2956
-----------	------	----------------	-------	------------	------

PILCOMAYO		CORRIENTES	17104	PASO DE L' LIBRES	8990
-----------	--	------------	-------	-------------------	------

				APORTE S.GRANDE	10867
--	--	--	--	-----------------	-------

