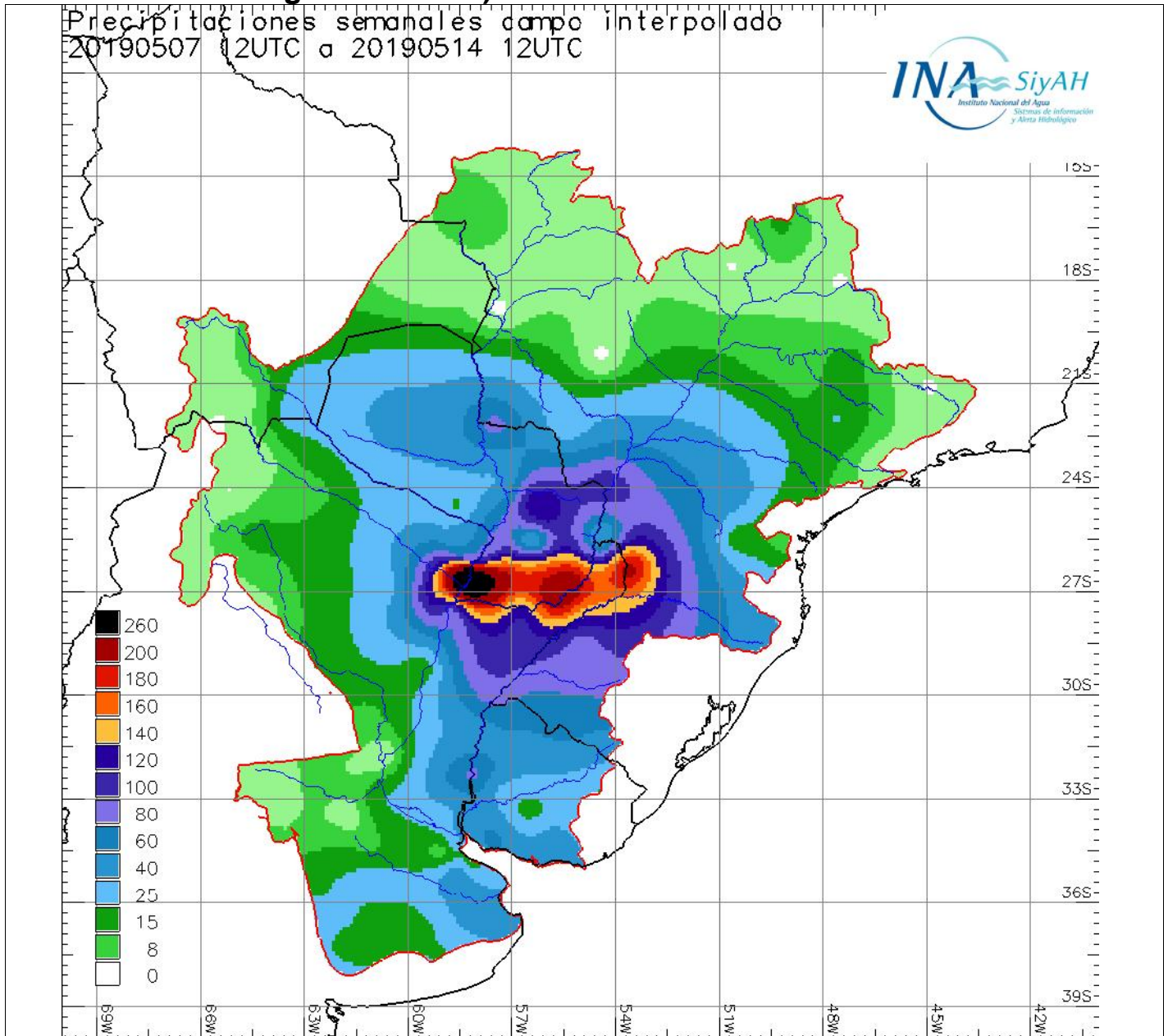


MENSAJE N° 8127 – 14 DE MAYO DE 2019

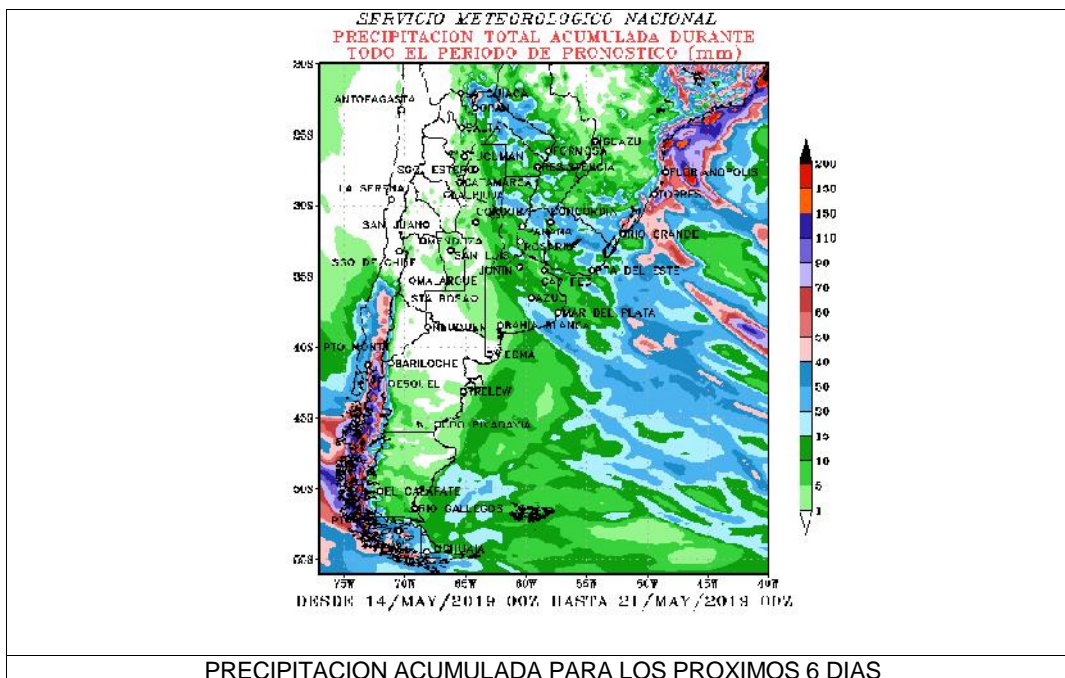
REGIÓN DE PRONOSTICO: Cuencas de los Ríos Paraná, Paraguay, Uruguay

Lluvias acumuladas en la última semana (información proveniente del Servicio Meteorológico Nacional).

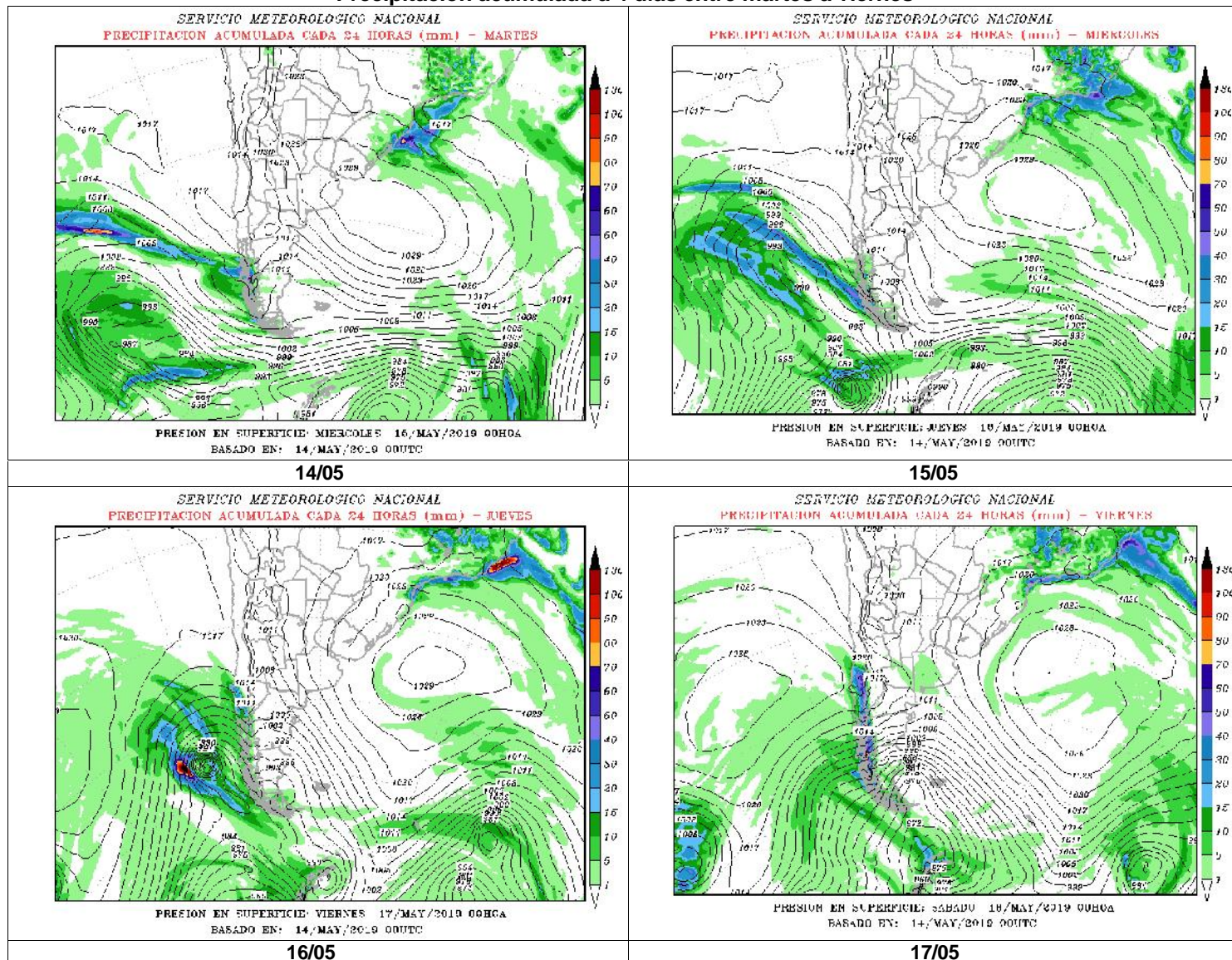


Para los próximos cuatro días se prevé buenas condiciones meteorológicas, sin la ocurrencia de lluvias, en la Cuenca del Plata; por la presencia de un sistema de alta presión sobre la misma. Solo se pronostica algunas precipitaciones en las nacientes del río Paraná, con mejorías temporarias.

Parta el fin de semana se pronostican algunas precipitaciones en el Litoral y cuenca del río Uruguay.



Precipitación acumulada a 4 días entre martes a viernes



Fuentes: Servicio Meteorológico Nacional (Argentina) - National Centers of Environmental Prediction (NCEP/NOAA EEUU) - Centro de Previsão de Tempo e Estudos Climáticos (CPTEC/INPE/MCT - Brasil) - Instituto Nacional de Meteorología (INMET/MAPA - Brasil) - SENAMHI (Bolivia).



NIVELES HIDROMETRICOS (cm) (02:00hs)

FECHA: 14/05/2019

ESTACION	LECTURA (cm)	VAR. DIARIA	NIVEL ALERTA	NIVEL EVAC.	ESTACION	LECTURA (cm)	VAR. DIARIA	NIVEL ALERTA	NIVEL EVAC.	ESTACION	LECTURA (cm)	VAR. DIARIA	NIVEL ALERTA	NIVEL EVAC.
RIO IGUAZU														
ANDRESITO	140	-4	1050	1350	IGUAZU	1040	-80	2500	4000					
RIO PARAGUAY														
PILCOMAYO	748	6	535	600	FORMOSA	890	5	780	830	BERMEJO	710	11	650	700
ISLA DEL CERRITO	546	17	620	680										
RIO PARANA														
LIBERTAD	1200	80	2900	3100	ELDORADO	S/E	----	2100	2300	POSADAS	1004	-15	1100	1200
ITUZAINGO	190	2	350	400	ITA IBATE	330	15	700	750	ITATI	496	18	680	750
CORRIENTES	505	25	650	700	BARRANQUERAS	531	16	600	650	BELLA VISTA	514	12	600	640
GOYA	495	13	520	570	RECONQUISTA	434	12	510	530	ESQUINA	436	6	500	540
LA PAZ	502	4	580	615	SANTA ELENA	498	2	690	725	PARANA	385	2	470	500
SANTA FE	415	1	530	570	DIAMANTE	440	3	530	550	ROSARIO	385	0	500	530
DELTA DEL PARANA														
V. CONSTITUCION	326	1	400	450	SAN NICOLAS	296	12	420	500	RAMALLO	255	0	350	400
VICTORIA	392	2	460	490	IBICUY	100	5	280	310	PARAMACITO	155	5	230	260
SAN PEDRO	204	4	340	360	BARADERO	178	3	280	310	ZARATE	80	10	200	220
ESCOBAR	60	0	300	350	CAMPANA	120	80	220	245	SAN FERNANDO	220	90	300	350
RIO URUGUAY														
PEPIRI MINI	882	-171	-----	-----	EL SOBERBIO	525	-319	-----	-----	ALBA POSSE	0	-----	-----	-----
PANAMBI	0	-----	-----	-----	SAN JAVIER	670	-90	800	1000	PTO. CONCEPCIÓN	931	160	1550	1650
GARRUCHOS	1164	193	1200	1400	SANTO TOME	1058	115	1050	1200	ALVEAR	838	30	950	1100
PASO LIBRES	737	48	750	850	MONTE CASEROS	572	-266	750	850	S. GRANDE ARR.	3360	-8	3550	3600
S.GRANDE ABAJO	1242	-53	1730	1780	CONCORDIA	944	-42	1100	1250	COLON	572	40	710	790
CONC. URUGUAY	430	138	530	630	P. GUALEGUAYCHU	222	22	350	380	B. GUALEGUAYCHU	214	30	290	315

CUENTES: PRECEPTURA NAVAL ARGENTINA - COMISION TECNICA MIXTA SALTO GRANDE - ENTIDAD BINACIONAL YACYRETÁ

CAUDALES HIDROMETRICOS (m3/s)

FECHA: 14/05/2019

ESTACION	VALOR CALCULADO	ESTACION	VALOR CALCULADO	ESTACION	VALOR CALCULADO
ANDRESITO	1864	YACYRETÁ EROG.	13300	SANTO TOME	12504
PILCOMAYO	8398	CORRIENTES	22039	PASO DE L' LIBRES	11462
				APORTE S.GRANDE	12785